

RECUEIL

DES

ACTES

ADMINISTRATIFS

ANNÉE 2022 – NUMÉRO 124 DU 17 MAI 2022

TABLE DES MATIÈRES

SOUS-PREFECTURE DE DOUAI

Arrêté préfectoral modificatif du 16 mai 2022 portant nomination des membres des commissions de contrôle chargées de la régularité des listes électorales dans les communes de l'arrondissement de DOUAI

+ Annexes

Annule et remplace le précédent publié dans le RAA N°123 du 16 mai 2022

SECRETARIAT GENERAL DE LA PREFECTURE DU NORD DIRECTION DE LA REGLEMENTATION ET DE LA CITOYENNETE

Arrêté préfectoral du 16 mai 2022 portant nomination des membres des commissions de contrôle chargées de la régularité des listes électorales dans les communes de l'arrondissement de LILLE

+ Annexe

Arrêté préfectoral du 17 mai 2022 portant renouvellement d'agrément de domiciliataire d'entreprises à

La société « WERESO LILLE » à LILLE

PREFECTURE DE L AISNE

Arrêté N°DCL/BLI/2022-08 du 06 mai 2022 portant modification des statuts du syndicat mixte Entente Oise-Aisne

DIRECTION DEPARTEMENTALE DES TERRITOIRES ET DE LA MER

Avenant à la décision N°14/2022 portant mesure temporaire de restriction de navigation
16 mai 2022

Décision N°17/2022 du 16 mai 2022 portant autorisation d'une manifestation nautique

Décision N°18/2022 du 16 mai 2022 portant autorisation d'une manifestation nautique



**PRÉFET
DU NORD**

*Liberté
Égalité
Fraternité*

Bureau de la réglementation
et des libertés publiques

Arrêté préfectoral modificatif portant nomination des membres des commissions de contrôle chargées de la régularité des listes électorales dans les communes de l'arrondissement de Douai

Le Préfet de la zone de défense et de sécurité Nord
Préfet de la région Hauts de France
Préfet du Nord

Vu le code électoral, notamment ses articles L. 19 et R. 7 à R. 11 ;

Vu le décret du 30 juin 2021 nommant M. Georges-François LECLERC , préfet de la région Hauts-de-France, préfet de la zone de défense et de sécurité Nord, préfet du Nord ;

Vu le décret du 8 novembre 2021 portant nomination de M. François-Xavier BIEUVILLE, Sous-préfet de Douai ;

Vu l'arrêté préfectoral du 25 mars 2022 portant délégation de signature à M. François-Xavier BIEUVILLE, Sous-préfet de Douai ;

Vu l'arrêté préfectoral du 28 janvier 2021 portant nomination des membres des commissions de contrôle chargées de la régularité des listes électorales dans les communes de l'arrondissement de Douai ;

Vu l'arrêté préfectoral modificatif du 7 avril 2021 portant nomination des membres des commissions de contrôle chargées de la régularité des listes électorales pour la commune d'Orchies ;

Vu l'arrêté préfectoral modificatif du 23 février 2022 portant nomination des membres des commissions de contrôle chargées de la régularité des listes électorales pour les communes de Flines lez Râches, Raimbeaucourt, Roucourt, Somain, Vred, Waziers ;

Vu la proposition du maire de Courchelettes du 9 mai 2022 ;

Vu la proposition des maires de Landas, Flers en Escrebieux, Montigny en Ostrevent du 10 mai 2022 ;

Vu la proposition des maires des communes de Douai et Marchiennes du 11 mai 2022 ;

Vu l'ordonnance du président du tribunal judiciaire du 16 mai 2022, modifiant l'ordonnance du 26 janvier 2021, relative au remplacement du délégué du tribunal judiciaire pour la commune de Flers en Escrebieux

Considérant qu'il convient de nommer, dans chaque commune, les membres de commissions de contrôle chargées de la régularité des listes électorales pour une durée de trois ans et après chaque renouvellement intégral du conseil municipal ;

Considérant qu'il convient de modifier les annexes 1 et 2 de l'arrêté du 28 janvier 2021 susvisé afin de tenir compte de la proposition des maires de Courchelettes, Landas, Flers en Escrebieux, Montigny-en-Ostrevent, Douai ; Marchiennes ;

Sur proposition de M. le sous-préfet de Douai ;

ARRETE :

Article 1^{er} : Les annexes 1 et 2 de l'arrêté préfectoral du 28 janvier 2021 portant nomination des membres des commissions de contrôle chargées de la régularité des listes électorales dans les communes de l'arrondissement de Douai sont remplacées par les annexes 1 et 2 jointes au présent arrêté.

Article 2 : Les dispositions des articles 1 et 2 de l'arrêté susvisé demeurent inchangées.

Article 3 : Le présent arrêté sera publié au recueil des actes administratifs de la préfecture du Nord.

Article 3 : Le sous-préfet de l'arrondissement de Douai et les maires des communes de Courchelettès, Landas, Flers en Escrebieux, Montigny-en-Ostrevent, Douai, Marchiennes, sont chargés, chacun en ce qui le concerne, de l'exécution du présent arrêté qui sera publié au recueil des actes administratifs de la préfecture du Nord.

Fait à Douai, le 16 mai 2022

Pour le préfet et par délégation,
Le sous-préfet,


François-Xavier BIEUVILLE

**Communes de moins de 1000 habitants
et communes de 1000 habitants et plus composées selon l'article L. 19 VII du code électoral**

Commune	Canton	Conseiller municipal	Délégué de l'administration	Délégué du tribunal judiciaire
ANHIERS	Orchies	ANNERON Séverine	NOWAK Léon	CUISINIER Bernard
AUBIGNY-AU-BAC	Aniche	HANNOIS-DIEULOT Edith Suppléant : BATAILLE-DELILLE Marie- Pierre	MOSKALIK Frédéric Jean-Claude	HANNOIS Thérèse- Marie Jeanne épouse BOULANGER
AUCHY LEZ ORCHIES	Orchies	DEKERLE Gilbert	LEROY Jean-Claude	DEREGNAUCOURT Marie-France épouse DELCROIX
BRUNEMONT	Aniche	DORDAIN Raymonde	PAMART Stéphanie	HENNEBELLE Catherine épouse DUPONT
BUGNICOURT	Aniche	ROYE Hervé	CHEVALIER Serge	MASCAUX Henri
ERCHIN	Aniche	CASETTI Jean-Yves	COTTIN Philippe	ALFONSETTI Luigi
ESQUERCHIN	Douai	DELIGNY Jean-Louis	VANNIEUWENHOVE Stéphane	POTIER Anthony
ERRE	Sin le Noble	LARCANCHE Lucien Suppléant : KONIUSZ Michel	PASBECQ Mauricette épouse MOREAU	DUBROUX Jean- Gabriel
ESTREES	Aniche	TRIQUET Isabelle Suppléant : WALLARD Christian	LEFAIT Claire épouse LECOUFFE	COTTON Maryline épouse HARDELIN
FLERS EN ESCREBIEUX	Douai	SADOWSKI Henri Suppléant : FAUCHOIS Jacky	TOMCZYK Michel	DESRUMAUX Jean- Luc
FRESSAIN	Aniche	LAISNE Geneviève	LEBAS Guillaume	SEGARD Monique épouse VILLETTE
GUESNAIN	Aniche	SENEZ Jean-Pierre	DELARUE Laurent	BRIQUET Martine épouse BOUCHARD
HAMEL	Aniche	MOCQ Jessica	LEFEBVRE Gérard	BARBIER Maurice
HORNAING	Sin le Noble	DUHEM Gwenaëlle	BECUE Jean-Luc	BRICE Sébastien
LAMBRES LEZ DOUAI	Douai	WATTIAUX Bernard Suppléant : BLASSEL Serge	RASERA Léa épouse CAUVIN Suppléant : LAURENT Véronique épouse DUBOIS	BROUART Eugénie épouse LATURELLE Suppléant e: BERNARD Claudine épouse DELECOURT
LAUWIN PLANQUE	Douai	TAILLART Chloé	DELANNOY Patrice	DEBEVE Jacqueline épouse VANWYNSBERGE

Commune	Canton	Conseiller municipal	Délégué de l'administration	Délégué du tribunal judiciaire
LOFFRE	Aniche	CAFFIN Olivier	BRILLON Yves	CHOEUR Jean-Marie
Commune	Canton	Conseiller municipal	Délégué de l'administration	Délégué du tribunal judiciaire
MARCQ EN OSTREVENT	Aniche	ROTOLO Frédéric Suppléant : LANCO Patrice	WIART Gabriel	MONTAIGNE Damien
NOMAIN	Orchies	RENARD Etienne Suppléante : DELANNOY Valentine	WACQUIER Gérard	FLEURQUIN Raymond
ORCHIES	Orchies	MILLET Audrey Suppléant : DUPUIS Marc	DARRAS André	FREMAUT Patrick
RACHES	Orchies	DROZDZ Michael	BZOWYCKYJ Michel	TISON Daniel
RAIMBEAUCOURT	Orchies	LEMAIRE Stéphanie Suppléant : COURTECUISSÉ Michel	DEFLANDRE Claude	DUTILLIEUX Myriam épouse COSSART
ROUCOURT	Aniche	JONVAL Marie-Paule	FAUX Guy	LOBRY Didier
SAMEON	Orchies	ROUSSELLE Christiane	EMAILLE Béatrice épouse DAUCHY	DELGRANGE Brigitte épouse HERBOMMEZ
SIN-LE-NOBLE	Sin le Noble	BERLINET Jean-Pierre Suppléante : GEMZA Joselyne	OLIVIER Jean	HOURNON Jean-Paul
TILLOY LEZ MARCHIENNES	Sin le Noble	ZOUDE Déborah	DUCROQUET Chantal épouse DUROT	FACOMPRE Véronique épouse PERONNE
VILLERS AU TERTRE	Aniche	MARCE Paul Suppléant : THIEULLET Eric	DEQUIDT Gilles	MORELLE Martine épouse LEFEBVRE
WARLAING	Sin-le-Noble	SCARAMUZZINO Karine Suppléant : GRIMONPONT Isabelle	BREYNE Yvette épouse CUVELIER	LEBRUN Anne- Kathryn épouse PACO

Annexe 2

Communes de 1000 habitants et plus

Communes	Cantons	Conseillers municipaux appartenant à la liste ayant obtenu le grand nombre de sièges lors du dernier renouvellement du conseil municipal	Conseiller(s) municipal(ux) appartenant à la deuxième liste ayant obtenu le grand nombre de sièges lors du dernier renouvellement du conseil municipal	Conseiller municipal appartenant à la troisième liste ayant obtenu le grand nombre de sièges lors du dernier renouvellement du conseil municipal
AIX EN PEVELE	Orchies	HARO Marie DECOCK Virginie DUJARDIN Laetitia Suppléants : TIERCE Pierre-Marie CHOTEAU Vincent DE LUBBER Laurence	GALLOIS Christian VANDENABEELE Corinne	
ANICHE	Aniche	DERUELLE Anne-Marie COTTON Bruno BUYSENS Virginie	MEURDESOF Michel	CLERY Pascal
ARLEUX	Aniche	MARCHISET Géraldine SIX Bertrand DE GUBERNATIS Philippe	COQUELLE Gilles	MERLIN Bertrand
AUBERCHICOURT	Aniche	LASSELIN Yveline SIERADZKI Marc COQUELLE Gérard	BOLEUX Véronique MROCKOWSKI Jean-Claude	
AUBY	Orchies	PLOUVIN Arlette VALIN Yves DESPREZ Corinne Suppléants : PLATEAU Françoise LOURDAUX Christophe JOVENET Laurent	SALVINO Marie-Pascale DUJARDIN Michel Suppléantes : FIEUW Carine BARTKOWIAK Annick	
BEUVRY LA FORET	Orchies	POUILLE Hervé DUBOIS Sylvie THERY Anne-Rose Suppléants : BOUDENOOT Frédéric CARON Sophie GHESTIN Matthieu	LUBREZ Marylise DUPUIS Bertrand Suppléants : DELOURME Marie-Claude UNDI Franck	
BOUVIGNIES	Orchies	HOUSSIN Daniel THERET Elodie DANGREMONT Romain	FEVRIER Gilles VIELLEFON Guillaume	
BRUILLE LEZ MARCHIENNES	Sin le Noble	TOMMASI Evelyne MAERTENS David PETIT Francine	DEJAIGHER Christophe BAYART Marie	
CANTIN	Aniche	CARTON Jocelyne NANLIK Bruno DUPRIEZ Philippe	BEN Dominique PETITPREZ Alexis	

Communes	Cantons	Conseillers municipaux appartenant à la liste ayant obtenu le grand nombre de sièges lors du dernier renouvellement du conseil municipal	Conseiller(s) municipal(ux) appartenant à la deuxième liste ayant obtenu le grand nombre de sièges lors du dernier renouvellement du conseil municipal	Conseiller municipal appartenant à la troisième liste ayant obtenu le grand nombre de sièges lors du dernier renouvellement du conseil municipal
COURCHELETTES	Douai	BOLANTE Gautier BENEZIT Geneviève BROSSE Dominique Suppléants : COEUGNET Patrick DESHAYES Karine MESUREUR Josette	PAYAGE Marie-Claude RAZNY Freddy Suppléantes : TOUSSAINT Marie-Claire GELEZ Virginie	
COUTICHES	Orchies	DHONDT Marie-Paule COCQUEEL André CHARLET Muriel	FRERE Florence RAPPASSE Patrick	
CUINCY	Douai	BE NADDI Mehdi LEBEL Chantal DUPUICH Francine Suppléants : LEPREUX Gaetane JESSUS Jean-Luc LEPRINCE Eric	DUVAL Frédéric BURGEAT Roselyne Suppléants : JOSEPH Ludovic BEGOT Marine	
DECHY	Aniche	TABAKA Corinne IDRAHOU Mohamed DE RYCKE Cindy Suppléants : DUCATILLION Jean-Marie ROGER Marie-France HALLERS Eric	VAILLANT Charles MOUY-DELPLANQUE Anne-Sophie Suppléants : GUERTIT Abdelaziz TAILLE-BIJJJ Laetitia	
DOUAI	Douai	CARUYER Guy OULAHCENE Avida DIVRECHY Carolle Suppléants : PIQUOT Yves MEKKI Jamila	RYBAK Chantal Suppléante : CRAYE Coline	CANNIE Guy
ECAILLON	Aniche	GILOT Patrick BOGAERT Patrick JEDRZEJEWSKI Jean	GIOVANNINI Fabienne DAVOINE Jean-Paul	
FAUMONT	Orchies	LAGACHE Loic CATILLON Sandrine GRODOSKI Laurent Suppléants : RATON Christian JOLY Mehdi REGNIER Suzelle	NIKLIKOWSKI- QUATREBOEUF Marie- Hélène DECORPS Philippe	

Communes	Cantons	Conseillers municipaux appartenant à la liste ayant obtenu le grand nombre de sièges lors du dernier renouvellement du conseil municipal	Conseiller(s) municipal(ux) appartenant à la deuxième liste ayant obtenu le grand nombre de sièges lors du dernier renouvellement du conseil municipal	Conseiller municipal appartenant à la troisième liste ayant obtenu le grand nombre de sièges lors du dernier renouvellement du conseil municipal
FECHAIN	Aniche	JASPARD Pascal VAN HAELEWYN Patricia MORTREUX Jean-Baptiste Suppléants : VITEZ Céline DELCOURT Bernardette MORET Alexandre	PETAÏN Yves POPLAWSKI Hervé Suppléant : COUSIN Johan	
FENAIN	Sin le Noble	MARLIER Gilles DUPONT Marie-Françoise BETRANCOURT Françoise Suppléants : BOUGAMONT Jean-Claude GISCARD Frédéric BAGHDADIA-MONCEAU Joelle	BRUNIAU Olivier Suppléant e : CUIGNEZ Dorothée	BRICE Raphael Suppléant : UZNANSKI Claude
FERIN	Aniche	DESENCLOS Eric PARENT Catherine LANVA Pauline	DRUELLE Alain DELOFFRE Cathy	
FLINES LEZ RACHES	Orchies	MONTOIS Jean-Michel BUTRUILLE Annie FAUQUETTE Yves	RAPISARDA Noëllie MARTINACHE Jean- Jacques	
GOEULZIN	Aniche	SOREL Guy MERCIER Nadine BONTEMPS Aurore	LECQ Monique SECCI Luigi	
LALLAING	Sin le Noble	MARFIL Nicole JENDRASZEK Michel DUJARDIN Gilberte Suppléants : BAVIER Bernard NOIRET Patrick NOIRET Christiane	LACAILLE René Suppléant e : SOLTANI Nacéra	ROBIN Bruno
LANDAS	Orchies	BUSEYNE Valérie CARNOY Philippe COULON Pascale Suppléants : DELMOTTE Régis DECOURTRAY Chrysoline GEITER Claire	FRANCKE Jean-Paul DELCROIX Patrick Suppléants : DESCAMPS Christelle	
LECLUSE	Aniche	MATHON-BUHL Marie- Madeleine FIOLET-PARMENTIER Brigitte LEROY Denis	VILLAIN Sylvie DILLIES Rudy	
LEWARDE	Aniche	DUQUESNOY Amandine BRUNEEL Alain ZAGALKI Delphine	PAMART Thierry KACZKA Corentin	

Communes	Cantons	Conseillers municipaux appartenant à la liste ayant obtenu le grand nombre de sièges lors du dernier renouvellement du conseil municipal	Conseiller(s) municipal(ux) appartenant à la deuxième liste ayant obtenu le grand nombre de sièges lors du dernier renouvellement du conseil municipal	Conseiller municipal appartenant à la troisième liste ayant obtenu le grand nombre de sièges lors du dernier renouvellement du conseil municipal
MARCHIENNES	Sin le Noble	RADIGEOIS Bertrand DEHAENE Bernadette MASTROMONACO Anne-Marie Suppléants : ROUSSELLE Sylvie NOTOT-GOS Cathy WOLICKI Raymond	OGER Jocelyn Suppléant e: WAMBRE Brigitte	MALFIGAN Jocelyne
MASNY	Aniche	MATUNLA Magali DOURNEL Anais MEMBOT Sébastien Suppléants : REGNIER Jenny KNOPISCH Daniel CAUDRELIER Geneviève	GAUTHIEZ Paulette Suppléant : ROUSSEAU Dominique	MAZZOLINI Fabrizio Suppléante : DELVILLE Vanessa
MONCHECOURT	Aniche	PHILIPPE Daniel GANNE Alain BARBARE Maryse Suppléants : MAILLET Anne PRUVOST Pascal DELFORGE Jacques	BODART Pascale Suppléant : BURGEAT Matthieu	MOINE Philippe Suppléant e : LEWANDOSKI Peggy
MONTIGNY EN OSTREVENT	Aniche	LAMOUR René LAURENT Gérard BLANQUART Serge	SZPERKA Stanislas MARCHESE Elio	
PECQUENCOURT	Sin le Noble	REFOUNI Riad STEPINSKI Eric MOROUCHE Nadia Suppléants : CAILLERET Fatima MONIOT Bruno DANDRE Laurence	VANANDREWELT Rémy FROMONT Fabienne Suppléants : BRICOUT David WECHMAN Gilda	
RIEULAY	Sin le Noble	ATMEARE Elisabeth DALLA COSTA Damien LE BRUN Marie-Noëlle Suppléants : MACKRE Jean-Marc DEFRETIN Marjorie MAJORCZYK Eric	DARCQ Nadine DOXIN Marie-Laure	
ROOST WARENDIN	Orchies	DEGOBERT Claudine CERNECCA Roxane DELSAUX Jean-Michel Suppléants : BOLIDIN Christophe DELAVALLE Carine PAWLAK Claudine	GIGLIOTTI Carmela WESMAEL David Suppléants : MOSIO Frédérique DERENAUCCOURT Eric	

Communes	Cantons	Conseillers municipaux appartenant à la liste ayant obtenu le grand nombre de sièges lors du dernier renouvellement du conseil municipal	Conseiller(s) municipal(ux) appartenant à la deuxième liste ayant obtenu le grand nombre de sièges lors du dernier renouvellement du conseil municipal	Conseiller municipal appartenant à la troisième liste ayant obtenu le grand nombre de sièges lors du dernier renouvellement du conseil municipal
SOMAIN	Sin le Noble	GRATTEPANCHE Maryse COPIN Bernard DANNEL Brigitte	LINKE Dominique	DELATTRE Daisy
VRED	Sin le Noble	DUPONT Véronique KEERSTOCK Daniel MAITTE Yves	HALLANT Dany BONNET Guy	
WANDIGNIES-HAMAGE	Sin le Noble	LESUR Françoise MANCHE Séverine DELASSUS Grégory	DUJARDIN Bernard HURLISIS Martial	
WAZIERS	Sin le Noble	URBANIAK Evelyne KERRAR Maggy DINI Kelly Suppléants : CINQUEMANI Sébastien IDLHAJ Hamed GAMBIER David	PARNETZKI Claudine MAZURE Françoise Suppléants : MASCARTE Roger DESORT Betty	

Secrétariat général
de la préfecture du Nord

Direction de la réglementation
et de la citoyenneté

Bureau de la citoyenneté

Section des élections

Arrêté préfectoral modificatif portant nomination des membres des commissions de contrôle chargées de la régularité des listes électorales dans les communes de l'arrondissement de Lille

Le préfet de la région Hauts-de-France
préfet du Nord

Vu le code électoral et notamment les articles L.19 et R.7 à R.11 ;

Vu le décret du 30 juin 2021 nommant M. Georges-François LECLERC, préfet de la région Hauts-de-France, préfet de la zone de défense et de sécurité Nord, préfet du Nord ;

Vu l'arrêté préfectoral du 17 décembre 2020 complété par l'arrêté préfectoral du 26 mars 2021 portant nomination des membres des commissions de contrôle chargées de la régularité des listes électorales dans les communes de l'arrondissement de Lille ;

Vu l'arrêté préfectoral modificatif du 11 mars 2022 portant nomination des membres des commissions de contrôle chargées de la régularité des listes électorales dans les communes de l'arrondissement de Lille ;

Vu les propositions des maires des communes concernées ;

Considérant qu'il convient de nommer, dans chaque commune, les membres de commissions de contrôle chargées de la régularité des listes électorales pour une durée de trois ans et après chaque renouvellement intégral du conseil municipal ;

Considérant que, suite à la nomination de Mme Martine PETIT en tant qu'adjointe au maire et membre de la commission de contrôle des listes électorales de la commune de LINSELLES, il y a lieu de procéder à son remplacement par Mme Catherine CAPOEN;

Considérant que, suite à la nomination de M. Tristan DELEHONTE en tant qu'adjoint au maire et membre de la commission de contrôle des listes électorales de la commune de LINSELLES, il y a lieu de procéder à son remplacement par Mme Elizabeth BOUREL;

Considérant le décès de M. Patrick DEWEVRE, membre de la commission de contrôle des listes

12-14, rue Jean sans Peur - CS 20003 - 59 039 LILLE Cedex

Tél. : 03 20 30 59 59 - Fax : 03 20 57 08 02

Horaires d'ouverture et modalités d'accueil sur : www.nord.gouv.fr

Suivez-nous sur : facebook.com/prefetnord - twitter.com/prefet59 - linkedin.com/company/prefethdf

électorales de la commune de WAVRIN, il y a lieu de procéder à son remplacement par Mme Corinne VANOVERSCHELDE;

Considérant que Mme Francine HERBAUT et M. Stéphane DELATTRE, démissionnaires de leurs fonctions de conseillers municipaux, ne peuvent plus siéger au sein de la commission de contrôle des listes électorales de la commune de WATTIGNIES et qu'il y a lieu de procéder à leur remplacement par Mme GUIHARD Marion et M. Mohamed JENDAR;

Sur proposition du secrétaire général de la préfecture du Nord ;

ARRETE

Article 1^{er} – Les dispositions de l'arrêté préfectoral du 17 décembre 2020 susvisé sont modifiées conformément au tableau annexé ci-après. Les autres dispositions de l'arrêté du 17 décembre 2020 restent inchangées.

Article 2- Le secrétaire général de la préfecture du Nord, les maires des communes concernées, sont chargés, chacun en ce qui le concerne, de l'exécution du présent arrêté qui sera publié au recueil des actes administratifs de la préfecture du Nord.

Lille, le **16 MAI 2022**

Le préfet



Georges-François LECLERC

COMMUNES DE PLUS DE 1 000 HABITANTS

Commune	Canton	Conseillers municipaux liste majoritaire	Conseillers municipaux 2ème liste	Conseillers municipaux 3ème liste
LINSELLES	LAMBERSART	1 - SPANNEUT Michel 2 - CAPOEN Catherine 3 - BOUREL Elisabeth	4 - FLORIN Bertrand 5 - DENUDT Julie	
WAVRIN	ANNOEULLIN	1 - VERRIER Michèle 2 - DELACOURT Philippe 3 - TURPIN Patrice Suppléants : 1 - MATHON Eliane 2 - PIRET Annick 3 - BOURGOIS Vincent	4 - VANTOUROUT Eric 5 - VANOVERSHELDE Corinne Suppléant : 4 - PLICHON Philippe	
WATTIGNIES	FACHES-THUMESNIL	1 - DELEAN Marie-Christine 2 - MEINSIER Sébastien 3 - MOREAU Benoît Suppléants : 1 - LEMAY Audrey 2 - LANSELLE Manon 3 - GOCEK Marie-Ange	4 - GUIHARD Marion Suppléant : 4 - JENDAR Mohamed	5 - NIMAL Jean-Claude



Secrétariat général
de la préfecture du Nord

Direction de la réglementation
et de la citoyenneté

Bureau de la réglementation générale
et de la circulation routière

Arrêté préfectoral portant renouvellement d'agrément de domiciliataire d'entreprises

Le préfet de la région Hauts-de-France
préfet du Nord

Vu le code du commerce et notamment les articles L.123-11-2 et suivants et R.123-166-1 et suivants ;

Vu le code monétaire et financier et notamment ses articles L.561-37 et R.561-43 et suivants ;

Vu l'ordonnance n° 2009-104 du 30 janvier 2009 relative à la prévention de l'utilisation du système financier aux fins de blanchiment de capitaux et de financement du terrorisme ;

Vu l'ordonnance n° 2016-1635 du 1^{er} décembre 2016 renforçant le dispositif français de lutte contre le blanchiment de capitaux et le financement du terrorisme ;

Vu le décret n° 2009-1695 du 30 décembre 2009 modifié par le décret n° 2012-928 du 31 juillet 2012 – art.18 relatif à l'agrément des domiciliataires d'entreprises soumis à l'immatriculation au registre du commerce et des sociétés ;

Vu le décret n° 2018-284 du 18 avril 2018 renforçant le dispositif français de lutte contre le blanchiment de capitaux et le financement du terrorisme ;

Vu la demande de renouvellement présentée par Monsieur Armand VERGER, en vue d'obtenir l'agrément de la société « WERESO LILLE » sise 104 rue Nationale, à LILLE (59800), en qualité de domiciliataire d'entreprises immatriculées au registre du commerce et des sociétés ;

Considérant que la société « WERESO LILLE » répond aux conditions requises pour prétendre à cet agrément ;

Considérant les obligations incombant aux domiciliataires d'entreprises dans le cadre de la lutte contre le blanchiment de capitaux et le financement du terrorisme dont les principales sont :

- mettre en place un système d'évaluation et de gestion des risques,
- identifier et vérifier l'identité de leurs clients et de leurs bénéficiaires effectifs,
- assurer une vigilance constante et adaptée sur les relations d'affaires,

- procéder le cas échéant à une déclaration de soupçon auprès du service en charge du Traitement du renseignement et action contre les circuits financiers clandestins (TRACFIN) placé sous l'autorité du ministère de l'économie et des finances,
- mettre en place un contrôle interne,
- former et informer les collaborateurs,
- conserver les documents concernant les clients/les bénéficiaires et les opérations effectuées par le client pendant 5 ans ;

Sur proposition du secrétaire général de la préfecture du Nord,

ARRÊTE

Article 1^{er} : La société « WERESO LILLE», dirigée par Monsieur Armand VERGER, est agréée sous le n° 59-2022-12 en qualité de domiciliataire d'entreprises immatriculées au registre du commerce et des sociétés.

Article 2 : L'activité de domiciliation d'entreprises est exercée à l'adresse suivante : 104 rue Nationale, à LILLE (59800).

Article 3 : Le présent agrément est valable 6 ans.

Article 4 : Tout changement substantiel dans les modalités de fonctionnement de la société ou dans les conditions d'obtention du présent agrément doit être déclaré dans un délai de deux mois au préfet de son siège social.

Article 5 : Le présent agrément est susceptible dans un délai de deux mois à compter de sa notification de faire l'objet d'un recours :

- gracieux auprès de mes services
- hiérarchique devant le Ministère de l'Intérieur
- contentieux devant le tribunal administratif de Lille (adresse postale : 5, rue Geoffroy Saint-Hilaire - CS 62039 - 59 014 Lille Cedex)

Le tribunal administratif peut être saisi par l'application Télérecours citoyen accessible sur le site www.telerecours.fr.

Article 6 : Le secrétaire général de la préfecture du Nord est chargé de l'exécution du présent arrêté qui sera inséré au recueil des actes administratifs de la Préfecture du Nord.

Fait à Lille, le **17 MAI 2022**

Pour le préfet et par délégation,
la secrétaire générale adjointe

Amélie PUCCINELLI

Pour le Préfet et par délégation,
La Secrétaire Générale Adjointe

Amélie PUCCINELLI

**Arrêté DCL/BLI/2022-08 portant modification
des statuts du syndicat mixte Entente Oise-Aisne**

Le Préfet de l'Aisne,
Chevalier de la Légion d'Honneur
Chevalier de l'Ordre national du Mérite

VU le code général des collectivités territoriales, notamment ses articles L. 5721-1 et suivants ;

VU le code de l'environnement et notamment son article L. 211-7 ;

VU le décret n° 2004-374 du 29 avril 2004 modifié relatif aux pouvoirs des préfets, à l'organisation et à l'action des services de l'État dans les régions et départements ;

VU le décret du président de la république du 26 mai 2021 portant nomination de M. Thomas CAMPEAUX, préfet de l'Aisne ;

VU l'arrêté inter-préfectoral du 15 avril 2010 relatif à la délimitation du périmètre d'intervention de l'entente interdépartementale pour la protection contre les inondations de l'Oise, de l'Aisne, de l'Aire et de leurs affluents, en tant qu'établissement public territorial de bassin ;

VU l'arrêté inter-préfectoral en date du 8 août 2017 modifié, portant transformation de l'Entente Oise-Aisne en syndicat mixte ouvert ;

VU la délibération n° 21-52 en date du 7 décembre 2021 du comité syndical de l'Entente Oise-Aisne se prononçant sur la modification de l'article 6 de ses statuts;

Sur la proposition du secrétaire général de la préfecture de l'Aisne ;

ARRÊTE :

Article 1^{er} : Les statuts du syndicat mixte « Entente Oise-Aisne » sont rédigés conformément au document figurant en annexe du présent arrêté.

Article 2 : Le présent arrêté peut faire l'objet d'un recours contentieux devant le tribunal administratif d'Amiens dans un délai de deux mois à partir de sa publication au recueil des actes administratifs.

Article 3: Les secrétaires généraux des préfectures de l'Aisne, du Nord, des Ardennes, de la Meuse, de l'Oise, du Val d'Oise et des Yvelines, les directeurs départementaux des finances publiques, les directeurs départementaux des territoires, les membres du syndicat mixte « Entente Oise-Aisne » sont chargés, chacun en ce qui le concerne, de l'exécution du présent arrêté qui sera publié au recueil des actes administratifs dans les départements de l'Aisne, du Nord, des Ardennes, de la Meuse, de l'Oise, du Val d'Oise et des Yvelines.


Fait à Laon, le - 6 MAI 2022

Pour le Préfet, et par délégation,
Le Secrétaire Général,



Alain NGOUOTO

ENTENTE OISE-AISNE STATUTS



PREAMBULE

L'Etablissement Public Territorial de Bassin (ci-après EPTB) Entente Oise-Aisne est initialement une institution interdépartementale, régie par les articles L5421–1 à L5421–6 du Code général des collectivités territoriales, et couvrant le bassin versant de l'Oise.

En sa qualité d'EPTB, il est également soumis au respect des dispositions de l'article L213–12 du code de l'environnement.

L'établissement a été créé entre les conseils généraux de l'Aisne, des Ardennes, de la Marne, de la Meuse, de l'Oise et du Val d'Oise en septembre 1968.

La loi n°2014–58 du 27 janvier 2014 de modernisation de l'action publique territoriale et d'affirmation des métropoles est venue modifier les dispositions législatives applicables aux EPTB et plus particulièrement l'article L213–12 du Code de l'environnement.

Ainsi, aux termes de cet article, tel que modifié par la loi précitée, et modifié par la loi n°2014–1170 du 13 octobre 2014 d'avenir pour l'agriculture, l'alimentation et la forêt,

« I.- Un établissement public territorial de bassin est un groupement de collectivités territoriales constitué en application des articles L5711–1 à L5721–9 du code général des collectivités territoriales en vue de faciliter, à l'échelle d'un bassin ou d'un groupement de sous-bassins hydrographiques, la prévention des inondations et la défense contre la mer, la gestion équilibrée et durable de la ressource en eau, ainsi que la préservation, la gestion et la restauration de la biodiversité des écosystèmes aquatiques et des zones humides et de contribuer, s'il y a lieu, à l'élaboration et au suivi du schéma d'aménagement et de gestion des eaux.

Il assure la cohérence de l'activité de maîtrise d'ouvrage des établissements publics d'aménagement et de gestion de l'eau. Son action s'inscrit dans les principes de solidarité territoriale, notamment envers les zones d'expansion des crues, qui fondent la gestion des risques d'inondation.

Le deuxième alinéa de l'article L5212–20 du code général des collectivités territoriales n'est pas applicable aux établissements publics territoriaux de bassin.

Les institutions ou organismes interdépartementaux constitués en application des articles L5421–1 à L5421–6 du même code et reconnus établissements publics territoriaux de bassin à la date d'entrée en vigueur de la loi n° 2014-58 du 27 janvier 2014 de modernisation de l'action publique territoriale et d'affirmation des métropoles conservent cette reconnaissance jusqu'à modification de leur statut en syndicat mixte, et au plus tard jusqu'au 1^{er} janvier 2018.

(...)

IV.- En tenant compte de critères fixés par le décret en Conseil d'Etat prévu au VIII du présent article, notamment de la nécessité pour l'établissement public territorial de bassin de disposer des services permettant d'apporter à ses membres l'appui

technique nécessaire pour la réalisation des missions mentionnées aux 1°, 2°, 5° et 8° du I de l'article L211-7, le périmètre d'intervention de l'établissement public territorial de bassin ou de l'établissement public d'aménagement et de gestion de l'eau est délimité par arrêté du préfet coordonnateur de bassin :

1° Soit à la demande des collectivités territoriales après avis du comité de bassin et, s'il y a lieu, après avis des commissions locales de l'eau ;

2° Soit à l'initiative du préfet coordonnateur de bassin, après avis du comité de bassin et, s'il y a lieu, des commissions locales de l'eau concernées. Cet avis est réputé favorable s'il n'a pas été rendu à l'issue d'un délai de quatre mois.

Cet arrêté dresse la liste des collectivités territoriales et des établissements publics de coopération intercommunale à fiscalité propre compétents en matière de gestion des milieux aquatiques et de prévention des inondations, en application du I bis de l'article L211-7, intéressés.

(...)

V.- Les établissements publics territoriaux de bassin et les établissements publics d'aménagement et de gestion de l'eau constitués conformément aux II et III du présent article exercent, par transfert ou par délégation conclue dans les conditions prévues à l'article L1111-8 du code général des collectivités territoriales et conformément à leurs objets respectifs, tout ou partie des missions relevant de la compétence de gestion des milieux aquatiques et de prévention des inondations définie au I bis de l'article L211-7 du présent code.

VI.- L'établissement public territorial de bassin peut également définir, après avis du comité de bassin et, lorsqu'elles existent, des commissions locales de l'eau concernées, un projet d'aménagement d'intérêt commun. Il le soumet aux communes et aux établissements publics de coopération intercommunale et aux établissements publics d'aménagement et de gestion de l'eau concernés qui, s'ils l'approuvent, lui transfèrent ou délèguent les compétences nécessaires à sa réalisation.

VII.- Les ressources de l'établissement public territorial de bassin se composent des contributions de ses membres, de subventions et de prêts ainsi que des sommes perçues par l'agence de l'eau à la demande de l'établissement en application du V bis de l'article L213-10-9.

(...)

VIII.- Un décret en Conseil d'Etat fixe les modalités d'application du présent article. »

Le législateur a ainsi entendu imposer, aux EPTB, d'être constitués sous la forme d'un syndicat mixte ouvert ou d'un syndicat mixte fermé.

Par ailleurs, la loi n°2014-58 du 27 janvier 2014 a créé une nouvelle compétence, à savoir la compétence « gestion des milieux aquatiques et prévention des inondations » dite « GEMAPI » qu'elle a attribuée, de plein droit, aux communes et à leurs établissements publics de coopération intercommunale à fiscalité propre, à compter du 1^{er} janvier 2018.

Le texte permet toutefois, à ces collectivités et établissements publics compétents en matière de GEMAPI, de transférer ou déléguer cette compétence ou une partie de cette dernière, à un EPTB constitué sous la forme d'un syndicat mixte.

En application de ces dispositions, L'Entente Oise-Aisne existante a décidé, d'un point de vue institutionnel, d'évoluer en un syndicat mixte ouvert.

Une discussion s'est donc engagée entre l'ensemble des acteurs présents sur le territoire. Le constat que de nombreuses collectivités exerçaient la compétence GEMA tandis que l'Entente Oise Aisne portait la maîtrise d'ouvrage d'une politique de prévention des inondations à l'échelle pertinente du bassin de l'Oise et de l'Aisne, a conduit à scinder la compétence en GEMA d'une part, PI d'autre part, dans le respect de l'objectif affiché par le législateur de préserver les structures existantes.

Par délibération n°16–28 du 19 octobre 2016, le Conseil d'administration de l'Entente interdépartementale Oise Aisne a approuvé le principe de la transformation en syndicat mixte ouvert à l'unanimité ; il s'en est suivi six délibérations concordantes des conseils départementaux membres : délibérations du Conseil départemental de l'Aisne n°753 du 21 novembre 2016, du Conseil départemental des Ardennes n°0201.01.03 du 6 janvier 2017, du Conseil départemental de la Marne n°SE17-01-II-12 du 19 janvier 2017, du Conseil départemental de la Meuse du 15 décembre 2016, de la commission permanente du Conseil départemental de l'Oise n°II-10 du 12 décembre 2016, du Conseil départemental du Val d'Oise n°4-38 du 16 décembre 2016.

Un arrêté interpréfectoral du 8 août 2017 a créé le syndicat mixte ouvert « Entente Oise Aisne ».

TITRE I – OBJET GENERAL

ARTICLE 1: NATURE JURIDIQUE ET DENOMINATION

L'Entente Oise–Aisne est un syndicat mixte ouvert de collectivités et de groupements de collectivités. Elle est régie conformément au Code général des collectivités territoriales, notamment ses articles L5721–1 à L5722–11. Elle a vocation à réunir les régions, les départements, les communes et leurs groupements.

L'Entente Oise Aisne a été reconnue Etablissement public territorial de bassin (EPTB) par arrêté interpréfectoral des préfets coordonnateurs de bassins Seine Normandie, Artois Picardie et Rhin Meuse du 15 avril 2010, conformément aux dispositions de l'article L213–12 du Code de l'environnement. A ce titre, il est fait application de l'article L566–10 du Code de l'environnement.

ARTICLE 2: SIEGE

Le siège de l'Entente Oise–Aisne est fixé à l'Hôtel du Département de l'Aisne.

ARTICLE 3: DUREE

L'établissement public est constitué pour une durée illimitée.

ARTICLE 4: PERIMETRE

Le périmètre de l'Entente Oise–Aisne est celui du bassin versant de l'Oise. La liste des communes concernées est annexée aux statuts. Les communes périphériques ne sont concernées que pour la fraction de leur territoire dans le bassin versant.

Le bassin versant de l'Oise est subdivisé en 15 unités hydrographiques : Oise confluence, Oise Esches, Nonette, Automne, Thérain, Brèche, Oise Aronde, Oise moyenne, Oise amont, Serre, Ailette, Aisne aval, Aisne Vesle Suipe, Aisne moyenne et Aisne amont. La carte du bassin versant de l'Oise et des unités hydrographiques est annexée aux statuts.

ARTICLES : CONSTITUTION

L'Entente Oise–Aisne est constituée des collectivités et groupements de collectivités suivants :

a) pour les régions :

- —

b) pour les départements :

- le Département de l'Aisne
- le Département des Ardennes
- le Département de la Meuse
- le Département de l'Oise
- le Département du Val d'Oise

c) pour les EPCI à fiscalité propre (EPCI–FP) :

- Communauté d'agglomération de Chauny-Tergnier-La Fère (02)
- Agglomération Creil sud Oise (60)
- Agglomération de la région de Compiègne et de la basse Automne (60)
- Communauté d'agglomération de Cergy Pontoise (95 et 78)
- Communauté d'agglomération Roissy Pays-de-France (95 et 77)
- Communauté de communes de la Champagne picarde (02)
- Communauté de communes du Chemin des Dames (02)
- Communauté de communes du Pays de la Serre (02)
- Communauté de communes Thiérache, Sambre et Oise (02)
- Communauté de communes des Trois rivières (02)
- Communauté de communes du Val de l'Oise (02)
- Communauté de communes de l'Argonne Ardennaise (08)
- Communauté de communes des Crêtes préardennaises (08)
- Communauté de communes du Pays rethémois (08)
- Communauté de communes de l'Aire à l'Argonne (55)
- Communauté de communes Argonne Meuse (55)

- Communauté de communes Val de Meuse Voie sacrée (55)
- Communauté de communes Sud Avesnois (59)
- Communauté de communes des Lisières de l'Oise (60)
- Communauté de communes du Pays Noyonnais (60)
- Communauté de communes des Pays d'Oise et d'Halatte (60)
- Communauté de communes de la Plaine d'Estrées (60)
- Communauté de communes de Senlis sud Oise (60)
- Communauté de communes du Haut Val d'Oise (95)
- Communauté de communes Sausseron impressionnistes (95)
- Communauté de communes de la vallée de l'Oise et des trois forêts (95)
- Communauté de communes du Vexin centre (95)

d) pour les syndicats mixtes :

- —

La composition de l'Entente Oise–Aisne peut être modifiée selon les dispositions des articles 8 et 9 des statuts.

ARTICLE 6: OBJET,COMPETENCES

L'Entente Oise–Aisne est compétente sur le grand cycle de l'eau. Elle exprime la solidarité de bassin. Elle intervient conformément aux dispositions de l'article L211–7 du Code de l'environnement pour entreprendre l'étude, l'exécution et l'exploitation de tous travaux, actions, ouvrages ou installations présentant un caractère d'intérêt général ou d'urgence et visant :

- La prévention des inondations (PI, partie de la compétence GEMAPI), correspondant à l'item 5° de l'article L211–7 du Code de l'environnement. A cet effet, l'Entente Oise Aisne définit, réalise et gère des aménagements hydrauliques (rétention, ralentissement et ressuyages des crues ; barrages de protection ; casiers de stockage des crues) ; elle crée ou restaure des zones de rétention temporaire des eaux de crues ; elle crée, surveille et entretient des systèmes d'endiguement ; elle agit sur tous moyens pour réduire le risque d'inondation (vulnérabilité, résilience, préparation, alerte, etc.). Cette compétence est **obligatoire** pour les structures dotées de la compétence PI.
- La gestion des milieux aquatiques (GEMA, partie de la compétence GEMAPI), correspondant aux items 1°, 2°, 8° de l'article L211–7 du Code de l'environnement. A cet effet, l'Entente Oise Aisne réalise toutes études et actions pour l'amélioration des milieux aquatiques à l'exclusion des études et actions visant à réduire le risque d'inondation. Cette compétence est **optionnelle** pour les structures dotées de la compétence GEMA.

- La maîtrise des eaux de ruissellement ou la lutte contre l'érosion des sols (à l'exclusion de la maîtrise des eaux pluviales ; partie de l'item 4° du L211-7 du Code de l'environnement).

Cette compétence est **optionnelle** et peut être prise par toutes les structures.

- L'animation et la concertation dans le domaine de la gestion des milieux aquatiques dans un sous-bassin ou un groupement de sous-bassins, ou dans un système aquifère, correspondant à une unité hydrographique, partie de l'item 12° du L211-7 du Code de l'environnement (à l'exclusion de la protection de la ressource en eau).

Cette compétence est **obligatoire** pour les départements ~~et les régions~~ ; elle est **optionnelle** pour toutes les autres structures.

L'animation et la concertation dans le domaine de la gestion des milieux aquatiques comprend notamment les éventuelles études relatives aux SAGE.

L'Entente Oise-Aisne exerce ces compétences à la carte en fonction des structures (collectivités ou groupements de collectivités) adhérentes, des compétences qu'elles ont transférées ou déléguées et des territoires couverts par les membres dans les limites du périmètre du bassin versant de l'Oise défini à l'article 4.

L'Entente Oise-Aisne élabore une stratégie d'actions à l'échelle du bassin versant de l'Oise. Elle élabore ses programmes d'actions à l'échelle des unités hydrographiques.

L'Entente Oise Aisne peut intervenir sur d'autres domaines par conventions qui précisent notamment les modalités financières de ces interventions.

Les compétences exercées par l'Entente Oise Aisne dans le bassin de l'Oise pour ses membres sont :

- La prévention des inondations :

- Communauté d'agglomération de Chauny-Tergnier-La Fère (02)
- Agglomération Creil sud Oise (60) pour les communes (cf. carte annexée) de Cramoisy (hors bassin du Thérain, 30% de la population), Creil, Montataire (hors bassin du Thérain, 33% de la population), Nogent-sur-Oise, Rousseloy (hors bassin du Thérain, 9% de la population), Saint-Leu d'Esserent (hors bassin du Thérain, 30% de la population), Saint-Maximin, Saint-Vaast-lès-Mello (hors bassin du Thérain, 31% de la population), Thiverny (hors bassin du Thérain, 59% de la population), Villers-Saint-Paul.
- Agglomération de la région de Compiègne et de la basse Automne (60)
- Communauté d'agglomération de Cergy Pontoise (95 et 78)
- Communauté d'agglomération Roissy Pays-de-France (95 et 77) pour les communes de Dammartin-en-Goële, Moussy-le-Neuf, Othis, Rouvres, Saint-Mard, Saint-Witz (hors bassin de l'Ysieux, 5% de la population), Survilliers (hors bassin de l'Ysieux, 85% de la population).
- Communauté de communes de la Champagne picarde (02)
- Communauté de communes du Chemin des Dames (02)
- Communauté de communes du Pays de la Serre (02)

- Communauté de communes Thiérache, Sambre et Oise (02)
 - Communauté de communes des Trois rivières (02)
 - Communauté de communes du Val de l'Oise (02)
 - Communauté de communes de l'Argonne Ardennaise (08)
 - Communauté de communes des Crêtes préardennaises (08)
 - Communauté de communes du Pays rethélois (08)
 - Communauté de communes de l'Aire à l'Argonne (55) pour les communes d'Autrécourt-sur-Aire, Baudrémont, Beausite, Belrain, Chaumont-sur-Aire, Courcelles-sur-Aire, Courouvre, Erize-la-Brûlée, Erize-la-Petite, Erize-Saint-Dizier, Géry, Gimécourt, Ippécourt, Lavallée, Lavoye, Les Trois Domaines, Levoncourt, Lignièrès-sur-Aire, Longchamps-sur-Aire, Neuville-en-Verdunois, Nicey-sur-Aire, Nubécourt, Pierrefitte-sur-Aire, Raival, Seigneulles, Ville-devant-Belrain, Villote-sur-Aire, Villotte-devant-Louppy.
 - Communauté de communes Argonne Meuse (55) pour les communes d'Aubréville, Avocourt, Baulny, Boureuilles (hors bassin de l'Aisne, moitié de la population), Brabant-en-Argonne, Brocourt-en-Argonne, Charpentry, Cheppy, Clermont-en-Argonne (hors bassin de l'Aisne, moitié de la population), Dombasle-en-Argonne, Epinonville, Froidos, Gesnes-en-Argonne, Jouy-en-Argonne, Malancourt, Montblainville, Montfaucon-d'Argonne, Neuilly-en-Argonne (hors bassin de l'Aisne, moitié de la population), Rarécourt, Récicourt, Romagne-sous-Montfaucon, Varennes-en-Argonne, Vauquois, Véry.
 - Communauté de communes Val de Meuse Voie sacrée (55)
 - Communauté de communes Sud Avesnois (59)
 - Communauté de communes des Lisières de l'Oise (60)
 - Communauté de communes du Pays Noyonnais (60)
 - Communauté de communes des Pays d'Oise et d'Halatte (60)
 - Communauté de communes de la Plaine d'Estrées (60)
 - Communauté de communes de Senlis sud Oise (60)
 - Communauté de communes du Haut Val d'Oise (95)
 - Communauté de communes Sausseron impressionnistes (95)
 - Communauté de communes de la vallée de l'Oise et des trois forêts (95)
 - Communauté de communes du Vexin centre (95)
- La gestion des milieux aquatiques par transfert : —
- La gestion des milieux aquatiques par délégation : —
- La maîtrise des eaux de ruissellement :
- Département de la Meuse
 - Département du Val d'Oise

- Communauté de communes des Trois rivières (02)
 - Communauté de communes des Lisières de l'Oise (60)
- L'animation et la concertation :
- Département de l'Aisne
 - Département des Ardennes
 - Département de la Meuse
 - Département de l'Oise
 - Département du Val d'Oise

L'Entente Oise Aisne est également habilitée, en dehors de ses compétences statutaires susmentionnées mais dans leur prolongement naturel, à exercer des activités accessoires dans les conditions suivantes :

- domaines d'intervention concernés :
 - gestion et entretien d'ouvrages hydrauliques,
 - problématiques de gestion des eaux ;
- nature des activités concernées : prestations d'ingénierie, d'assistance à maîtrise d'ouvrage et de mandat de maîtrise d'ouvrage prévues par les dispositions du livre IV de la 2ème partie de la partie législative du Code de la commande publique ;
- tiers bénéficiaires : toute personne morale de droit public ;
- périmètre d'intervention : périmètre du Syndicat mixte étendu aux communes membres des EPCI-FP membres de l'Entente Oise Aisne situées hors bassin versant.

Ces interventions seront effectuées dans le respect des règles de la commande publique et des dispositions budgétaires, comptables et fiscales applicables.

ARTICLE 7 : MODIFICATION DES STATUTS

Les modifications statutaires sont décidées à la majorité des deux tiers des délégués présents ou représentés du Comité syndical. Elles sont actées par un arrêté préfectoral.

ARTICLE 8 : ADHESION NOUVELLE

Le Comité syndical décide des nouvelles adhésions. Les nouvelles adhésions sont décidées à la majorité simple des délégués présents ou représentés du Comité syndical. Un arrêté préfectoral entérine l'adhésion.

Article 8.1 : dispositions applicables à toutes les structures

L'Entente Oise–Aisne exerce une ou plusieurs compétences visées à l'article 6, dès lors que les structures adhérentes les lui ont transférées sur tout ou partie de leur territoire.

La compétence PI ne peut être exercée par l'Entente Oise Aisne que par transfert de compétence, à l'exclusion de la délégation de compétence.

La compétence GEMA peut être déléguée par une structure dès lors que l'Entente Oise Aisne bénéficie du transfert de la compétence PI sur ce territoire.

Les autres alinéas hors GEMAPI, facultatifs et partagés, peuvent être transférés par toute structure adhérente.

Le transfert des compétences entraîne le transfert de l'ensemble des biens, équipements et services publics nécessaires à leur exercice.

En outre, les contrats conclus antérieurement au transfert sont exécutés dans les conditions antérieures jusqu'à leur échéance, sauf accord contraire des parties. La substitution de personne morale aux contrats conclus par les collectivités n'entraîne aucun droit à résiliation ou à indemnisation pour le cocontractant. La collectivité qui transfère la compétence informe les cocontractants de cette substitution. Les modalités de financement desdits contrats font l'objet d'un conventionnement entre la structure adhérente et l'Entente Oise Aisne.

Pour adhérer, une structure approuve les statuts de l'Entente Oise–Aisne ; elle désigne ses représentants titulaire(s) et suppléant(s) ; elle transfère la (les) compétence(s) de son choix à l'Entente Oise–Aisne. Elle transfère a minima une compétence.

Une structure adhère à l'Entente Oise–Aisne pour l'ensemble de son territoire compris dans le bassin versant de l'Oise, conformément au périmètre défini à l'article 4 et la liste des communes annexée. Une restriction de ce territoire pour l'exercice d'une compétence n'est possible que si la structure adhérente a déjà transféré ladite compétence à une autre collectivité sur une partie de son territoire.

Article 8.2: dispositions additionnelles pour les EPCI-FP et les syndicats mixtes dotés de la compétence PI

Toute structure dotée de la compétence PI (soit EPCI–FP, soit syndicat mixte ayant reçu cette compétence par transfert) qui adhère à l'Entente Oise–Aisne, transfère a minima la compétence PI à l'Entente Oise–Aisne.

Cette compétence est donc **obligatoire** pour les structures dotées de la compétence PI.

Lors de l'adhésion de la structure EPCI–FP ou syndicat mixte doté de la compétence PI à l'Entente Oise–Aisne, les ouvrages hydrauliques ayant vocation à la lutte contre les inondations, et les systèmes d'endiguement classés sur son territoire, au sens du *Décret n°2015-526 du 12 mai 2015 relatif aux règles applicables aux ouvrages construits ou aménagés en vue de prévenir les inondations et aux règles de sûreté des ouvrages hydrauliques*, ou tout décret se substituant à celui-ci, font l'objet d'un inventaire.

Une convention entre la structure EPCI–FP ou syndicat mixte doté de la compétence PI et l'Entente Oise–Aisne recense le patrimoine dont la gestion est transférée à l'Entente Oise–Aisne, et son état.

En cas d'ajout ultérieur d'un ouvrage hydraulique existant ou d'un système d'endiguement existant, la convention est actualisée par voie d'avenant.

La convention et ses éventuels avenants précisent les modalités financières du transfert conformément à l'article 21.

Article 8.3: dispositions additionnelles pour les départements

L'Entente Oise Aisne entreprend a minima, pour le compte des départements, l'animation et la concertation dans le domaine de la gestion des milieux aquatiques dans un sous-bassin ou un groupement de sous-bassins, ou dans un système aquifère, correspondant à une unité hydrographique (cf. article 6), pour l'ensemble du territoire départemental compris dans le bassin versant de l'Oise, conformément au périmètre défini à l'article 4 et la liste des communes annexée.

Cette compétence est donc **obligatoire** pour les départements adhérents.

Article 8.4: dispositions additionnelles pour les régions

L'Entente Oise Aisne entreprend a minima, pour le compte des régions, l'animation et la concertation dans le domaine de la gestion des milieux aquatiques dans un sous-bassin ou un groupement de sous-bassins, ou dans un système aquifère, correspondant à une unité hydrographique (cf. article 6), pour l'ensemble de leur territoire régional compris dans le bassin versant de l'Oise, conformément au périmètre défini à l'article 4 et la liste des communes annexée.

Cette compétence est donc **obligatoire** pour les régions adhérentes.

ARTICLE 9: RETRAIT

Article 9.1: retrait d'une compétence optionnelle

Les compétences obligatoires et optionnelles sont précisées à l'article 6.

Toute structure membre peut retirer une compétence optionnelle sans se retirer de l'Entente Oise Aisne (elle conserve au moins une compétence dans l'Entente Oise Aisne). Ce retrait est décidé par délibération motivée de la collectivité membre. Elle informe l'Entente Oise Aisne de cette décision. L'Entente Oise Aisne prend alors une délibération de conformité et un arrêté préfectoral entérine le retrait de la compétence.

La structure membre qui retire une compétence verse à l'Entente Oise Aisne sa quote-part des restes à payer de l'ensemble des autorisations de programme relatives à cette compétence, votées à la date de son retrait. Cette quote-part est calculée pour chaque autorisation de programme au vu des adhésions au jour du vote de ladite autorisation de programme.

A la clôture de chaque autorisation de programme relative à cette compétence, un éventuel trop-perçu fait l'objet d'un remboursement de la part de l'Entente Oise Aisne.

Il est fait application des articles L5721-6-2 et L5211-25-1 du CGCT.

Article 9.2: retrait d'une structure membre

Toute structure membre peut solliciter son retrait de l'Entente Oise Aisne par délibération motivée. Le retrait est décidé par une délibération du Comité syndical à la majorité absolue des délégués présents ou représentés puis un arrêté préfectoral.

La structure qui se retire de l'Entente Oise Aisne verse sa quote-part des restes à payer de l'ensemble des autorisations de programme votées à la date de son retrait et relatives aux compétences qu'elle avait transférées à l'Entente Oise Aisne. Cette quote-part est calculée pour chaque autorisation de programme au vu des adhésions au jour du vote de ladite autorisation de programme.

A la clôture de chaque autorisation de programme, un éventuel trop-perçu fait l'objet d'un remboursement de la part de l'Entente Oise Aisne.

Il est fait application des articles L5721-6-2 et L5211-25-1 du CGCT.

ARTICLE10: DISSOLUTION

Il est fait application des articles L5721-7 et L5721-7-1 du CGCT.

TITREII – GOUVERNANCE

ARTICLE11: L'ORGANISATION

L'Entente Oise-Aisne est dotée :

- d'un Comité syndical,
- de commissions hydrographiques,
- d'un Bureau,
- d'un exécutif : le Président,
- de deux vice-présidents,
- d'un Comité consultatif.

Le Comité syndical établit son règlement intérieur. Ce document précise les modalités de fonctionnement des organes délibérants et consultatifs de l'Entente Oise-Aisne.

ARTICLE12: LECOMITESYNDICAL

Article12.1: composition

L'Entente Oise-Aisne est administrée par un comité syndical composé de :

- un délégué titulaire et un délégué suppléant par EPCI-FP adhérent ;
- cinq délégués titulaires et cinq délégués suppléants par département adhérent.

Les délégués sont désignés parmi leurs membres par leur assemblée délibérante.

Un délégué ne peut être désigné que par une seule structure.

Article12.2: représentation

Un délégué titulaire empêché est représenté par un délégué suppléant de la même structure.

Un délégué titulaire empêché qui ne peut mobiliser de délégué suppléant, peut donner un pouvoir de vote à un délégué titulaire d'une structure qui a transféré la même compétence que la structure qu'il représente.

Un délégué ne peut recevoir qu'un seul pouvoir.

Article 12.3: quorum

Pour pouvoir valablement délibérer, le Comité syndical doit rassembler au moins un tiers des délégués titulaires ou suppléants (quorum à un tiers au sens large).

En l'absence de quorum, le Comité syndical se tient suite à une seconde convocation avec le même ordre du jour, dans un délai maximum de quinze jours sans condition de quorum.

Article 12.4: attributions

Le Comité syndical délibère sur toutes les affaires de la compétence de l'Entente Oise–Aisne et notamment :

- le débat d'orientation budgétaire,
- la sollicitation de déclarations d'intérêt général,
- le vote du budget,
- les programmes d'actions dont ceux issus des propositions des commissions hydrographiques (cf. article 13.3),
- le compte administratif du Président, ordonnateur du syndicat mixte,
- le compte de gestion du Payeur Départemental, comptable du syndicat mixte,
- la création ou la suppression des postes,
- l'acceptation de dons et legs,
- Les conventions conclues avec l'Union européenne, l'Etat et ses établissements publics, les collectivités et leurs groupements relatives à la réalisation de programmes pluriannuels.

Lors d'un vote, autre qu'à bulletins secrets, en cas d'égalité de voix, la voix du Président est prépondérante.

Le Comité syndical peut déléguer certaines de ses attributions au Bureau ou au Président, à l'exception des modifications statutaires, des adhésions nouvelles, des retraits, du débat d'orientations budgétaires, du vote du budget et des comptes du Président.

Tous les délégués titulaires ou représentés prennent part au vote pour l'élection du président et des membres du Bureau, le vote du budget, l'approbation du compte administratif et les décisions relatives aux modifications des conditions initiales de composition, de fonctionnement et de durée du syndicat.

Tous les délégués titulaires ou représentés prennent part au vote pour les affaires présentant un intérêt commun à toutes les structures. Dans le cas contraire, ne prennent part au vote que les délégués représentant les structures ayant transféré ou délégué la compétence (telle que définie à l'article 6) relative à l'affaire mise en délibération.

Le Comité syndical se réunit au moins deux fois par an.

Le Comité syndical se réunit dans un lieu public dans le bassin versant de l'Oise.

ARTICLE 13: LES COMMISSIONS HYDROGRAPHIQUES

Article 13.1: composition

Le bassin versant de l'Oise est subdivisé en 15 unités hydrographiques : Oise confluence, Oise Esches, Nonette, Automne, Thérain, Brèche, Oise Aronde, Oise moyenne, Oise amont, Serre, Ailette, Aisne aval, Aisne Vesle Suipe, Aisne moyenne et Aisne amont.

Il est créé une commission hydrographique pour chaque unité hydrographique dès lors qu'au moins un EPCI-FP ou un syndicat mixte a transféré la compétence PI à l'Entente Oise-Aisne sur une partie de cette unité hydrographique.

Chaque commission hydrographique créée est composée des délégués du Comité syndical de chaque structure territorialement concernée, en tout ou partie, par l'unité hydrographique.

Article 13.2: présidence

Le Président de chaque commission hydrographique est élu par les seuls délégués titulaires ou suppléants qui la composent. Un président de commission hydrographique est obligatoirement un délégué titulaire du Comité syndical. Cette élection a lieu en Comité syndical, conformément aux modalités décrites à l'article 17.

Article 13.3: attributions

Avec l'appui des services de l'Entente Oise Aisne, les commissions hydrographiques procèdent au diagnostic du territoire, examinent les actions mises en œuvre, proposent au Bureau les programmes d'actions et leur programmation pluriannuelle technique et financière.

Article 13.4: organisation

Les commissions hydrographiques se réunissent au moins une fois par an. Les représentants des collectivités et leurs groupements de ce périmètre, compétents sur le grand cycle de l'eau (notamment les syndicats de rivières et de bassins et les CLE des SAGE), les représentants des services de l'Etat compétents (DDT, DREAL, Délégation de bassin, Service de prévision des crues), les représentants des établissements publics de l'Etat compétents (Agence de l'eau, Agence française pour la biodiversité) et les ASA sont associés à titre consultatif.

Le Président de la Commission hydrographique peut associer ponctuellement et à titre consultatif des représentants d'autres structures ou des experts.

ARTICLE 14: LE BUREAU

Article 14.1: composition

La composition du Bureau est paritaire, sous réserve d'un nombre de délégués suffisants, entre :

- les délégués représentant les EPCI–FP et les syndicats mixtes d'une part,
- les délégués représentant les départements et les régions d'autre part.

Le Bureau est composé :

- du Président et des deux vice-présidents,
- de l'ensemble des présidents de commissions hydrographiques,
- de délégués titulaires du Comité syndical dont le nombre permet d'assurer la parité (délégués « paritaires »).

Le Bureau comprend au moins six membres.

Article 14.2: représentation

Un délégué du Bureau empêché peut donner un pouvoir de vote écrit à tout autre délégué du Bureau.

Un délégué du Bureau ne peut recevoir qu'un seul pouvoir.

Article 14.3: quorum

Pour pouvoir valablement délibérer, le Bureau doit rassembler au moins un tiers des délégués (quorum à un tiers au sens large).

En l'absence de quorum, le Bureau se tient suite à une seconde convocation avec le même ordre du jour, dans un délai maximum de quinze jours sans condition de quorum.

Article 14.4: attributions

Le Bureau prépare les sessions du Comité syndical. Il examine les programmes d'actions et les programmations pluriannuelles techniques et financières proposés par les commissions hydrographiques. Il délibère sur toutes les affaires pour lesquelles il a reçu délégation du Comité syndical.

Lors d'un vote, en cas d'égalité de voix, la voix du Président est prépondérante.

Tous les délégués prennent part au vote pour les affaires présentant un intérêt commun à toutes les structures ; dans le cas contraire, ne prennent part au vote que les délégués représentant les structures ayant transféré ou délégué la compétence (telle que définie à l'article 6) relative à l'affaire mise en délibération.

Le Bureau se réunit au moins deux fois par an.

Le Bureau se réunit dans un lieu public dans le bassin versant de l'Oise.

ARTICLE 15: LE PRÉSIDENT

Le Président est l'organe exécutif de l'établissement public.

Il est élu par le Comité syndical sous réserve qu'au moins un tiers des délégués soient présents (quorum à un tiers au sens large). Son mandat prend fin en même temps que son mandat local.

Il convoque et préside le Comité syndical et le Bureau.

Il prépare et exécute les délibérations du Comité syndical et du Bureau.

Il est l'ordonnateur des dépenses et il prescrit l'exécution des recettes.

Il signe les marchés publics, les contrats de services publics ou tout autre contrat passé par l'établissement public.

Il signe toutes les pièces relatives au fonctionnement de l'établissement public.

Il représente l'établissement public pour ester en justice et dans tous les actes de la vie civile.

Il est le seul chargé de l'administration. Il peut déléguer, sous sa surveillance et sa responsabilité, l'exercice d'une partie de ses compétences aux vice-présidents et en l'absence ou en cas d'empêchement de ces derniers, à d'autres membres du Comité syndical. Ces délégations subsistent tant qu'elles ne sont pas rapportées.

Il est le chef des services. Il peut sous sa surveillance et sa responsabilité donner délégation de signature en toute matière aux responsables desdits services.

ARTICLE 16: LES VICE-PRÉSIDENTS

Le Premier vice-président et le Deuxième vice-président sont élus par le Comité syndical. Le Premier vice-président et à défaut le Deuxième vice-président représentent le Président en cas d'absence ou d'empêchement de celui-ci.

En cas de vacance (démission, maladie, décès) du Président, le Premier vice-président assure la présidence de l'établissement public conformément à l'article 15, jusqu'à la prochaine session du Comité syndical ; lors de celle-ci, il est procédé à l'élection d'un nouveau président. Il est fait application de l'article 17.

Pendant cette période, en cas de vacance de Premier vice-président, le Deuxième vice-président assure la présidence de l'établissement public conformément à l'article 15, jusqu'à la prochaine session du Comité syndical ; lors de celle-ci, il est procédé à l'élection d'un nouveau président et d'un nouveau premier vice-président. Il est fait application de l'article 17.

ARTICLE 17: ELECTIONS

Article 17.1: élection de première installation

A l'installation du Comité syndical lors de la première application des présents statuts, il est fait application des dispositions transitoires citées à l'article 24 ; il est procédé aux différentes élections comme suit, sous réserve qu'au moins un tiers des délégués soient présents (quorum à un tiers au sens large) :

17.1.1: élection du Président

L'élection est présidée par le doyen d'âge, le délégué le plus jeune fait office de secrétaire.

Le Président est obligatoirement un délégué titulaire.

Le doyen invite les candidats à se déclarer, puis à présenter le programme. L'ordre de passage est alphabétique.

Tous les délégués présents, titulaires ou suppléants, participent à l'élection. L'élection a lieu à bulletins secrets.

Le président est élu à la majorité absolue. Si cette élection n'est pas acquise après les deux premiers tours de scrutin, il est procédé à un troisième tour de scrutin et l'élection a alors lieu à la majorité relative. En cas d'égalité des voix, l'élection est acquise au bénéfice de l'âge.

En l'absence de quorum le jour de l'élection, le doyen constate l'impossibilité de procéder et le Comité syndical se tient suite à une seconde convocation, dans un délai maximum de quinze jours sans condition de quorum.

17.1.2: élection des vice-présidents

Sous la présidence du Président, le délégué le plus jeune faisant office de secrétaire, il est procédé à l'élection du Premier vice-président.

Le Premier vice-président est obligatoirement un délégué titulaire.

Tous les délégués présents, titulaires ou suppléants, participent à l'élection. L'élection a lieu à bulletins secrets ; sur proposition du Président et si aucun délégué ne s'y oppose, l'élection peut être réalisée à main levée.

Le Premier vice-président est élu à la majorité absolue. Si cette élection n'est pas acquise après les deux premiers tours de scrutin, il est procédé à un troisième tour de scrutin et l'élection a alors lieu à la majorité relative. En cas d'égalité des voix, l'élection est acquise au bénéfice de l'âge.

Il est ensuite procédé à l'élection du Deuxième vice-président selon les mêmes modalités. Le Deuxième vice-président est obligatoirement un délégué titulaire.

17.1.3: élection des présidents de commissions hydrographiques

Sous la présidence du Président du Comité syndical, le délégué le plus jeune faisant office de secrétaire, il est procédé à l'élection de chaque président de commission hydrographique.

Le Président et les vice-présidents du Comité syndical peuvent présider une commission hydrographique.

Les présidents de commissions hydrographiques sont obligatoirement des délégués titulaires du Comité syndical. Ils ne peuvent présider qu'une seule commission hydrographique.

Seuls les délégués titulaires ou suppléants du Comité syndical représentant chaque structure territorialement concernée, en tout ou partie, par l'unité hydrographique, participent à l'élection.

L'élection a lieu à bulletins secrets ; sur proposition du Président du Comité syndical et si aucun délégué appelé à prendre part au vote ne s'y oppose, l'élection peut être réalisée à main levée.

Chaque président de commission hydrographique est élu à la majorité absolue. Si cette élection n'est pas acquise après les deux premiers tours de scrutin, il est procédé à un troisième tour de scrutin et l'élection a alors lieu à la majorité relative. En cas d'égalité des voix, l'élection est acquise au bénéfice de l'âge.

17.1.4: élection du Bureau; élection des délégués paritaires

Le Président, les vice-présidents du Comité syndical et les présidents de commissions hydrographiques sont membres du Bureau.

Sous la présidence du Président du Comité syndical, le délégué le plus jeune faisant office de secrétaire, il est procédé à l'élection de membres supplémentaires du Bureau, dits « délégués paritaires », de sorte que sa composition soit paritaire, sous réserve d'un nombre de délégués suffisants, entre :

- les délégués représentant les EPCI-FP et les syndicats mixtes d'une part,
- les délégués représentant les départements et les régions d'autre part.

Le Bureau comprend au moins six membres.

Les délégués paritaires sont obligatoirement des délégués titulaires du Comité syndical.

Si le(s) délégué(s) paritaire(s) à élire représente(nt) les EPCI-FP et les syndicats mixtes, seuls les délégués titulaires ou suppléants représentant les EPCI-FP et les syndicats mixtes participent au vote.

Si le(s) délégué(s) paritaire(s) à élire représente(nt) les départements et les régions, seuls les délégués titulaires ou suppléants représentant les départements et les régions participent au vote.

L'élection a lieu à bulletins secrets ; sur proposition du Président et si aucun délégué appelé à prendre part au vote ne s'y oppose, l'élection peut être réalisée à main levée.

Chaque délégué paritaire est élu à la majorité absolue. Si cette élection n'est pas acquise après les deux premiers tours de scrutin, il est procédé à un troisième tour de scrutin et l'élection a alors lieu à la majorité relative. En cas d'égalité des voix, l'élection est acquise au bénéfice de l'âge.

Article 17.2: durées des mandats; élections ultérieures

Le mandat du Président du Comité syndical prend fin en même temps que son mandat local.

Le mandat de chaque vice-président du Comité syndical prend fin en même temps que son mandat local et en même temps que le mandat local du Président.

Le mandat de chaque président de commission hydrographique prend fin en même temps que son mandat local.

Le mandat de chaque délégué paritaire prend fin en même temps que son mandat local.

Dans le but de maintenir le principe de parité prévu à l'article 14.1, tous les mandats des délégués paritaires prennent fin dans les situations suivantes :

- en même temps que le mandat local du Président du Comité syndical,
- en même temps que le mandat local de chaque Vice-président du Comité syndical,
- en même temps que le mandat local de chaque président de commission hydrographique,
- en même temps que l'élection d'un nouveau président de commission hydrographique du fait d'une nouvelle adhésion.

Il est procédé, en tant que de besoin, aux élections conformément aux modalités décrites aux articles 17.1.1 à 17.1.4.

ARTICLE 18: LE COMITE CONSULTATIF

Un Comité consultatif est rassemblé au moins une fois par an à l'invitation du Président du Comité syndical. Il comprend, dans le périmètre du bassin versant de l'Oise :

- les délégués du Comité syndical,
- les présidents des structures adhérentes,
- les présidents des conseils régionaux et des conseils départementaux non adhérents ;
- les présidents des collectivités et leurs groupements compétents sur le grand cycle de l'eau (notamment les syndicats de rivières et de bassins et les CLE des SAGE),
- les représentants des parcs naturels régionaux,
- les préfets de régions, de départements, les sous-préfets,
- les représentants des services de l'Etat compétents (DDT, DREAL, Délégation de bassin, Service de prévision des crues, SIDPC, police de l'eau),
- les représentants des établissements publics de l'Etat compétents (Agence de l'eau, Agence française pour la biodiversité, Voies navigables de France),
- les représentants des SDIS,
- les représentants des porteurs de SCOT,
- les représentants des chambres d'agriculture, des chambres de commerce et d'industrie, des chambres des métiers et de l'artisanat,
- les représentants des agences d'urbanisme,
- les représentants des conservatoires d'espaces naturels,
- les représentants des fédérations de pêche et de protection du milieu aquatique, les représentants des fédérations des chasseurs,
- les représentants d'associations de sinistrés des inondations, d'associations agréées de protection de la nature,
- les représentants de toutes structures jugées pertinentes,
- des experts.

Le Comité consultatif dresse un bilan des actions passées, en cours et à venir sur l'ensemble des domaines de compétence de l'Entente Oise-Aisne. Il évoque les enjeux pour le territoire, les grands projets et les actions et moyens afférents. Il tient débat sur l'ensemble de ces problématiques.

Les débats et les propositions du Comité consultatif sont portées à la connaissance du Comité syndical.

TITRE II – FINANCES

ARTICLE 19: LES RECETTES DE LA COLLECTIVITE

Les recettes de l'Entente Oise–Aisne comprennent :

- les participations statutaires de ses membres,
- les participations des collectivités non membres ayant conventionné avec l'Entente Oise–Aisne,
- les produits de l'activité de l'établissement public,
- les subventions, concours et participations qui lui sont accordés,
- le produit des emprunts,
- les dons et legs,
- les revenus des biens meubles et immeubles,
- les redevances domaniales,
- les autres recettes prévues par les lois en vigueur.

ARTICLE 20: LES DEPENSES DE LA COLLECTIVITE

Les dépenses de l'Entente Oise–Aisne comprennent :

- les dépenses d'administration et de fonctionnement,
- les dépenses de réalisation sous maîtrise d'ouvrage des opérations, des aménagements, d'acquisitions foncières et d'indemnisations,
- les investissements,
- les charges d'emprunts,
- les subventions et concours attribués,
- toutes les dépenses correspondant à l'objet social.

ARTICLE 21: LES PARTICIPATIONS STATUTAIRES DES MEMBRES

1. Les structures membres apportent **une participation statutaire** pour chaque compétence qu'elles ont transférées ou déléguées au sein de l'article 6. Une participation statutaire relative à une compétence recouvre :

- une quote-part de **la charge de l'activité courante**

ET

- une quote-part de **la charge relative à ladite compétence**

2. La **participation statutaire** relative à une compétence est mutualisée entre les membres qui l'ont choisie, soit à l'échelle du bassin versant de l'Oise, soit à l'échelle de chaque unité hydrographique. La quote-part de chaque membre est calculée en fonction du nombre d'habitants dans le périmètre territorialement concerné et

éventuellement de la superficie du territoire dans le périmètre territorialement concerné, comme suit.

compétence cf. article 6	critère	échelle de mutualisation
gestion des milieux aquatiques (GEMA)	population	unité hydro.
prévention des inondations (PI)	population	bassin versant de l'Oise
maîtrise des eaux de ruissellement ou la lutte contre l'érosion des sols	50% population + 50% surface	bassin versant de l'Oise
animation et concertation dans le domaine de la gestion des milieux aquatiques dans un sous-bassin ou un groupement de sous-bassins, ou dans un système aquifère, correspondant à une unité hydrographique	50% population + 50% surface	bassin versant de l'Oise

La population est appréciée au vu des données INSEE (population municipale sans double-compte) actualisées au moins tous les trois ans. Les communes concernées sont annexées aux présents statuts (périmètre de compétence de l'EPTB). La population retenue pour les communes périphériques résulte d'un pourcentage de la population communale totale calculé à partir de la répartition des superficies urbanisées entre les bassins hydrographiques.

La participation statutaire annuelle d'une structure membre ne peut être inférieure à 1000 €.

Le cas échéant, une participation additionnelle est perçue au titre de la compétence PI lorsque le transfert de la gestion d'ouvrages hydrauliques et de systèmes d'endiguement est accompagné d'une mise à niveau comme suit :

— en l'absence d'étude de danger conforme à la réglementation, l'Entente Oise Aisne réalise cette étude et en assure l'autofinancement.

— les travaux prescrits à court ou moyen terme (à une échéance strictement inférieure à 5 ans) par l'étude de danger sont réalisés par l'Entente Oise-Aisne moyennant une participation financière additionnelle de la structure EPCI-FP ou syndicat mixte doté de la compétence PI au Budget de l'Entente Oise-Aisne couvrant l'intégralité de l'autofinancement. Cette participation financière additionnelle est obligatoire.

En cas d'ajout ultérieur d'un ouvrage hydraulique existant ou d'un système d'endiguement existant, il est fait application de ces mêmes modalités.

En outre, les contrats conclus antérieurement au transfert par les structures sont exécutés dans les conditions antérieures jusqu'à leur échéance, sauf accord contraire des parties (cf. article 8.1). Les modalités de financement desdits contrats font l'objet d'un conventionnement entre la structure adhérente et l'Entente Oise Aisne qui précise le montant et les modalités de participations additionnelles.

En cas d'adhésion d'une structure en cours d'année, celle-ci apporte une participation statutaire calculée selon les modalités ci-dessus, et :

- si la délibération de ladite structure est votée au premier semestre, la participation est égale à 100% du montant résultant des modalités ci-dessus ;
- si la délibération de ladite structure est votée au second semestre, la participation est égale à 50% du montant résultant des modalités ci-dessus.

Cette participation est intégrée au Budget de l'Entente Oise–Aisne à l'occasion d'une Décision modificative.

3. L'activité courante comprend, tant en fonctionnement qu'en investissement :

- le fonctionnement des services,
- le fonctionnement de l'établissement,
- les études de portée générale,
- les études relevant de l'alinéa 12°, notamment les études relatives aux SAGE,
- les investissements de portée générale, notamment les travaux sur le patrimoine de l'Entente Oise Aisne.

La charge de l'activité courante, incluse dans les participations statutaires, est répartie entre les membres et les compétences comme suit :

	EPCI–FP	syndicat mixte	Département 02,08,51,55,60,95	Département 59,76,77,78,80	Région
PI	1 unité de charge	2 unités de charge	N/A	N/A	N/A
GEMA	0,2 unité de charge	0,4 unité de charge	N/A	N/A	N/A
ruisselleme nt	0,2 unité de charge	0,4 unité de charge	1 unité de charge	0,2 unité de charge	2 unités de charge
animation	0,4 unité de charge	0,8 unité de charge	2 unités de charge	0,4 unité de charge	2 unités de charge

Il s'ensuit un nombre d'unités de charge et une quote-part pour chacune des compétences exercées.

La quote-part des charges de l'activité courante relative aux compétences GEMA et PI est réputée correspondre aux charges de fonctionnement et d'investissement résultant de l'exercice de la compétence GEMAPI.

La quote-part des charges de l'activité courante relative aux autres compétences est réputée correspondre aux charges de fonctionnement et d'investissement résultant de l'exercice des compétences hors GEMAPI.

4. Le Président de l'Entente Oise–Aisne tient, sous sa responsabilité, une comptabilité analytique des actions, tant en fonctionnement qu'en investissement, et tant en dépenses qu'en recettes, relatives à chaque **compétence** définie à l'article 6, à l'exclusion de l'activité courante.

Pour certaines compétences, la comptabilité analytique est détaillée pour chaque unité hydrographique.

5. Chaque participation départementale ne peut excéder le montant adopté pour le budget primitif de l'exercice 2017.

Chaque participation départementale au titre de la compétence d'animation et concertation ne peut excéder le montant adopté pour le budget primitif de l'exercice 2020.

Ces deux plafonds sont actualisés de l'inflation à partir de l'exercice 2022.

ARTICLE 22: COMPTABLE

Le comptable de l'Entente Oise–Aisne est le Payeur du Département de l'Aisne.

ANNEXES

ANNEXE1 : SUPERFICIES DEPARTEMENTALES

Les superficies départementales dans le bassin versant de l'Oise sont :

Aisne	5 116,29 km ²	Seine-Maritime	31,37 km ²
Ardennes	2 692,37 km ²	Seine-et-Marne	33,83 km ²
Marne	2 917,51 km ²	Somme	11,71 km ²
Meuse	1 020,06 km ²	Val d'Oise	655,14 km ²
Nord	24,09 km ²	Yvelines	14,96 km ²
Oise	4 349,77 km ²		

ANNEXE2 : CARTE DU BASSIN VERSANT DE L'OISE



ANNEXE3 : COMMUNES DU PERIMETRE DU BASSIN VERSANT DE L'OISE

Sauf mention contraire, le périmètre englobe la totalité de la commune. Les pourcentages indiqués concernent les communes périphériques et la quote-part de la population dans le bassin versant de l'Oise.

Les EPCI-FP sont cités à titre indicatif au vu de la situation courante. La répartition entre commissions hydrographiques est indicative.

Communes de la Commission hydrographique Oise confluence

Communauté urbaine Grand Paris Seine et Oise (78):

Andrézy (20%), Chanteloup-les-Vignes (0%), Conflans-Sainte-Honorine (90%), Triel-sur-Seine (10%), Vaux-sur-Seine (0%).

Communauté d'agglomération de Cergy-Pontoise (95 et 78):

Boisemont (40%), Cergy, Courdimanche (80%), Eragny-sur-Oise, Jouy-le-Moutier, Maurecourt, Neuville-sur-Oise, Osny, Pontoise, Puiseux-Pontoise, Saint-Ouen-l'Aumône, Vauréal.

Communauté d'agglomération Val Parisis (95):

Beauchamp, Bessancourt, Cormeilles-en-Parisis (0%), Franconville (10%), Frépillon, Herblay (60%), Le Plessis-Bouchard (0%), Montigny-lès-Cormeilles (20%), Pierrelaye, Saint-Leu-la-Forêt (0%), Taverny.

Communauté d'agglomération Roissy-Pays de France (95 et 77):

Fosses, Le Mesnil-Aubry (0%), Longperrier (0%), Marly-la-Ville (100%), Moussy-le-Neuf (20%), Puiseux-en-France (0%), Saint-Mard (0%), Saint-Witz (50%), Survilliers, Villeron (0%).

Communauté d'agglomération Plaine Vallée (95):

Attainville (0%), Bouffémont, Saint-Prix (0%).

Communauté de communes Vexin Centre (95):

Ableiges, Aavernes (0%), Boissy-l'Aillerie, Bréançon, Brignancourt, Chars, Cléry-en-Vexin (90%), Commeny, Cormeilles-en-Vexin, Courcelles-sur-Viosne, Frémécourt, Gouzangrez, Grisy-les-Plâtres, Guiry-en-Vexin (0%), Haravilliers, Le Bellay-en-Vexin (100%), Le Heaulme, Le Perchay, Longuesse (0%), Marines, Montgeroult, Moussy, Neuilly-en-Vexin, Nucourt (0%), Sagy (0%), Santeuil, Théméricourt (0%), Theuville, Us, Vigny (0%).

Communauté de communes Sausseron impressionnistes (95):

Arronville, Auvers-sur-Oise, Berville (100%), Butry-sur-Oise, Ennery, Epiais-Rhus, Frouville, Géricourt, Hédouville, Hérouville, Labbeville, Livilliers, Menouville, Nesles-la-Vallée, Vallangoujard, Valmondois.

Communauté de communes Camelle Pays de France (95):

Baillet-en-France (0%), Bellefontaine (100%), Belloy-en-France, Chatenay-en-France (50%), Chaumontel, Epinay-Champlâtreux, Jagny-sous-Bois (100%), Lassy, Le Plessis-Luzarches, Luzarches, Maffliers (100%), Mareil-en-France (0%), Montsoul (0%), Saint-Martin-du-Tertre, Seugy, Viarmes, Villaines-sous-Bois (10%), Villiers-le-Sec.

Communauté de communes de la Vallée de l'Oise et des trois forêts (95):

Béthemont-la-Forêt, Chauvry, L'Isle Adam, Mériel, Méry-sur-Oise, Nerville-la-forêt, Parmain, Presles, Villiers-Adam.

Communauté de communes du Vexin Thelle (60):

Boubiers (30%), Bouconwillers (100%), Hadancourt-le-Haut-Clocher (100%), Lavilletertre, Liancourt-Saint-Pierre (0%), Lierville (100%), Monneville (80%), Serans (0%), Tourly (0%).

Communauté de communes de l'Aire cantilienne (60):

Coye-la-Fôret, La-Chapelle-en-Serval, Lamorlaye, Plailly, Mortefontaine, Orry-la-Ville.

Communauté de communes Senlissud Oise (60):

Fontaine-Chaalis, Pontarmé, Thiers-sur-Thève.

Communauté de communes du haut Vald'Oise (95):

Champagne-sur-Oise, Mours, Nointel.

Communauté de communes Plaines et monts de France (77):

Marchémoret (30%), Montgé-en-Goële (0%).

Communauté de communes du Pays de Valois(60):

Ver-sur-Launette.

Communauté de communes des Sablons(60):

Chavençon.

Communes de la Commission hydrographique Oise Esches

Communauté d'agglomération Creil sud Oise(60):

Saint-Leu-d'Esserent, Saint-Maximin, Thiverny.

Communauté de communes des Sablons(60):

Amblainville (100%), Andeville, Bornel, Corbeil-Cerf, Esches, Hénonville (0%), La Drenne (90%), Les Hauts-Talican (0%), Lormaison, Méru, Neuville-Bosc (0%), Saint-Crépin-Ibouwillers (0%), Villeneuve-les-Sablons (30%).

Communauté de communes Thelloise(60):

Belle-Eglise, Blaincourt-lès-Précy, Boran-sur-Oise, Chambly, Crouy-en-Thelle, Dieudonné, Ercuis, Fresnoy-en-Thelle, Laboissière-en-Thelle, Lachapelle-Saint-Pierre, Le Coudray-sur-Thelle, Le Mesnil-en-Thelle, Morangles, Mortefontaine-en-Thelles, Neuilly-en-Thelle, Novillers, Précy-sur-Oise, Puiseux-le-Hauberger, Sainte-Geneviève, Villers-sous-Saint-Leu.

Communauté de communes du haut Vald'Oise(95):

Beaumont-sur-Oise, Bernes-sur-Oise, Bruyères-sur-Oise, Noisy-sur-Oise, Ronquerolles, Persan.

Communauté de communes Camelle Pays de France(95):

Asnières-sur-Oise.

Communes de la Commission hydrographique Thérain

Communauté d'agglomération du Beauvaisis(60):

Allonne, Auchy-la-Montagne, Auneuil (100%), Auteuil (100%), Aux Marais, Bailleul-sur-Thérain, Beauvais, Berneuil-en-Bray, Bonlier, Bresles, Crèvecœur-le-Grand (0%), Fontaine-Saint-Lucien, Fouquénies, Fouquerolles, Frocourt, Goincourt, Guignecourt, Herchies, Hermes, Juvignies, La Rue-Saint-Pierre, Lafraye, Laversines, Le Fay-Saint-Quentin, Le Mont-Saint-Adrien, Luchy, Maisoncelle-Saint-Pierre, Maulers, Milly-sur-Thérain, Nivillers, Muidorge, Pierrefitte-en-Beauvaisis, Rainvillers, Rémérangles, Rochy-Condé, Rotangy (100%), Saint-Germain-la-Poterie, Saint-Léger-en-Bray, Saint-Martin-le-Nœud, Saint-Paul, Savignies, Therdonne, Tillé, Troissereux, Velennes, Verderel-lès-Sauqueuse, Warluis.

Communauté d'agglomération Creil sud Oise(60):

Cramoisy, Maysel, Montataire, Rousseloy, Saint-Vaast-lès-Mello.

Communauté de communes de la Picardie verte(60):

Achy, Bazancourt (0%), Blargies (20%), Blicourt, Bonnières, Bouvresse, Briot (100%), Brombos (100%), Broquiers (100%), Buicourt (100%), Campeaux, Canny-sur-Thérain, Crillon, Ernemont-Boutavent, Escames (100%), Feuquières (100%), Fontaine-Lavaganne, Fontenay-Torcy (100%), Formerie (100%), Gaudechart (100%), Gerberoy, Glatigny, Grémévillers, Grez (0%), Halloy (0%), Hamel (0%), Hannaches (30%), Hanvoile, Haucourt, Hautbos, Haute-Epine, Hécourt (0%), Héricourt-sur-Thérain, La Neuville-sur-Oudeuil, La Neuville-Vault, Lachapelle-sous-Gerberoy, Lihus (70%), Loueuse, Marseille-en-Beauvaisis, Martincourt, Moliens (80%), Monceaux-L'Abbaye, Morvillers, Mureaumont, Omécourt, Oudeuil, Pisseleu, Prévillers (80%), Rothois, Roy-Boissy, Saint-Arnoult, Saint-Deniscourt, Saint-Maur, Saint-Omer-en-Chaussée, Saint-Quentin-des-Prés (100%), Saint-Samson-la-Poterie, Sarcus (0%), Senantes (40%), Songeons, Sully (0%), Thérines, Thieuloy-Saint-Antoine (100%), Villers-sur-Bonnières, Villers-Vermont (100%), Vrocourt, Wambez.

Communauté de communes du Pays de Bray (60):

Blacourt, Cuigy-en-Bray (100%), Espaubourg, Hodenc-en-Bray, Lachapelle-aux-pots, Lalandelle (0%), Le Coudray-Saint-Germer (25%), Le Vauroux, Lhéraule, Ons-en-Bray (100%), Saint-Aubin-en-Bray, Saint-Germer-de-Fly (20%), Villebray, Villers-Saint-Barthélemy.

Communauté de communes Thelloise (60):

Abbécourt, Angy, Balagny-sur-Thérain, Berthecourt, Cauvigny, Cires-lès-Mello, Foulanges, Hodenc-l'Évêque, Hondainville, Mello, Montreuil-sur-Thérain, Mouchy-le-Châtel, Noailles, Ponchon, Saint-Félix, Silly-Tillard, Thury-sous-Clermont, Ully-Saint-Georges, Villers-Saint-Sépulcre, Heilles, Saint-Sulpice.

Communauté de communes des quatre rivières (76):

Doudeauville (0%), Gancourt-Saint-Etienne (0%), Gaillefontaine (0%), Grumesnil (100%), Haucourt (100%), Haussez (30%), Saint-Michel-d'Halescourt (0%).

Communauté de communes de l'Oise Picarde (60):

Abbeville-Saint-Lucien, Oroër, Rotangy (100%).

Communauté de communes du Pays du Clermontois (60):

Ansacq, Bury, Mouy.

Communauté de communes interrégionale Aumale-Blangy-sur-Bresle (76 et 80):

Criquiers (10%).

Communes de la Commission hydrographique Brèche**Communauté d'agglomération du Beauvaisis (60):**

Francastel (80%), La Neuville-en-Hez, Lachaussée-du-Bois-d'Ecu, Litz, Haudivillers.

Communauté d'agglomération Creil sud Oise (60):

Creil, Nogent-sur-Oise, Villers-Saint-Paul.

Communauté de communes du Plateau Picard (60):

Airion, Avrechy, Brunvillers-la-Motte (100%), Bulles, Catillon-Fumechon, Cuignièrès, Erquinvillers, Essuilles, Fournival, Gannes (0%), Le-Mesnil-sur-Bulles, Nourard-le-Franc, Plainval (100%), Le Plessier-sur-Bulles, Le Plessier-sur-Saint-Just, Quinquempoix (100%), Saint-Rémy-en-l'Eau, Saint-Just-en-Chaussée, Valescourt, Wavignies.

Communauté de communes du Pays du Clermontois (60):

Agnetz, Breuil-le-Sec, Breuil-le-Vert, Cambronne-lès-Clermont, Catenoy, Clermont, Erquery, Etouy, Fitz-James, Fouilleuse, Lamécourt, Maimbeville, Neuilly-sous-Clermont, Nointel, Rémécourt, Saint-Aubin-sous-Erquery.

Communauté de communes de l'Oise Picarde (60):

Ansauvillers (70%), Bucamps, Campremy (10%), Froissy (70%), La Neuville-Saint-Pierre, Montreuil-sur-Brèche, Noiremont, Noyers-Saint-Martin (100%), Le Quesnel-Aubry, Reuil-sur-Brèche, Thieux (100%).

Communauté de communes du Liencourtois vallée dorée (60):

Bailleval, Cauffry, Laigneville, Liencourt, Mogneville, Monchy-Saint-Eloi, Rantigny.

Communes de la Commission hydrographique Nonette**Communauté d'agglomération Roissy-Pays de France (95 et 77):**

Dammartin-en-Goële (80%), Othis (100%), Rouvres (100%).

Communauté de communes du Pays de Valois (60):

Baron, Boissy-Fresnoy (80%), Bouillancy (0%), Chèvreville (60%), Ermenonville, Eve, Lagny-le-Sec (50%), Le-Plessis-Belleville (100%), Montagny-Saint-Félicité, Nanteuil-le-Haudouin, Oignes

(0%), Peroy-les-Gombries, Rosières, Silly-le-Long (30%), Trumilly, Versigny, Villers-Saint-Genest (60%).

Communauté de communes Senlissud Oise(60):

Aumont-en-Halatte, Barbery, Borest, Brasseuse, Chamant, Courteuil, Mont-l'Evêque, Montépilloy, Montlognon, Raray, Rully, Senlis, Villers-Saint-Frambourg-Ognon.

Communauté de communes de l'Aire cantilienne(60):

Apremont, Avilly-Saint-Léonard, Chantilly, Gouvieux, Vineuil-Saint-Firmin.

Communauté de communes des pays d'Oise et d'Halatte(60):

Villeneuve-sur-Verberie.

Communes de la Commission hydrographique Automne

Agglomération de la région de Compiègne et de la basse Automne(60):

Béthisy-Saint-Martin, Béthisy-Saint-Pierre, Nery, Saint-Sauveur, Saint-Vaast-de-Longmont, Saintines, Verberie.

Communauté de communes du Pays de Valois(60):

Auger-Saint-Vincent, Béthancourt-en-Valois, Bonneuil-en-Valois, Crépy-en-Valois, Duvy, Eméville, Feigneux, Fresnoy-la-Rivière, Fresnoy-le-Luat, Gilocourt, Glaignes, Gondreville (0%), Lévignen (0%), Morienvall, Ormoy-Villers, Orrouy, Rocquemont, Rouville, Russy-Bémont, Séry-Magneval, Vauciennes (90%), Vaumoise, Vez.

Communauté de communes Retz-en-Valois(02):

Coyolles (100%), Haramont, Lagny-sur-Automne, Villers-Cotterêts (100%).

Communes de la Commission hydrographique Oise Aronde

Agglomération de la région de Compiègne et de la basse Automne(60):

Armancourt, Bienville, Choisy-au-Bac, Clairoux, Compiègne, Jaux, Jonquières, Lachelle, Lacroix-Saint-Ouen, Margny-lès-Compiègne, Le Meux, Saint-Jean-aux-Bois, Venette.

Communauté de communes du Plateau Picard(60):

Angivillers, Cernoy, Coivrel (0%), Cressonsacq, Grandvillers-aux-Bois, La Neuville-Roy, Leglantiers, Lieuvillers, Maignelay-Montigny (100%), Ménévillers, Méry-la-Bataille (100%), Montgérain (100%), Montiers, Moyenneville, Noroy, Pronleroy, Ravenel, Rouvillers, Saint-Martin-aux-Bois, Wacquemoulin.

Communauté de communes de la Plaine d'Estrées(60):

Arsy, Avrigny, Bailleul-le-Soc, Blincourt, Canly, Chevières, Choisy-la-Victoire, Epineuse, Estrées-Saint-Denis, Francières, Grandfresnoy, Hémévillers, Houdancourt, Le Fayel, Longueil-Sainte-Marie, Montmartin, Moyvillers, Rémy, Rivecourt.

Communauté de communes des pays d'Oise et d'Halatte(60):

Angicourt, Bazicourt, Beaurepaire, Brenouille, Cinqueux, Les Ageux, Monceaux, Pont-Sainte-Maxence, Pontpoint, Rhuis, Rieux, Roberval, Sacy-le-Grand, Sacy-le-Petit, Saint-Martin-Longueau, Verneuil-en-Halatte.

Communauté de communes du Pays des sources(60):

Baugy, Belloy, Coudun, Giraumont, Gournay-sur-Aronde, Monchy-Humières, Neufvy-sur-Aronde, Vignemont, Villers-sur-Coudun.

Communauté de communes du Liencourtois vallée dorée(60):

Labryère, Rosoy, Verderonne.

Communauté de communes Senlissud Oise(60):

Fleurines.

Communauté de communes des lisières de l'Oise (60):

Pierrefonds.

Communes de la Commission hydrographique Oise moyenne**Communauté d'agglomération Chauny-Tergnier-La Fère (02):**

Abbécourt, Amigny-Rouy, Andelain, Autreville, Beaumont-en-Beine (0%), Beautor, Bertaucourt-Epourdon, Béthancourt-en-Vaux, Bichancourt, Caillouël-Crépigny, Caumont, Charmes, Chauny, Commenchon, Condren, Danizy, Deuillet, Frières-Faillouël (100%), Guivry, La Fère, La Neuville-en-Beine (100%), Liez, Marest-Dampcourt, Mennessis, Neuffieux, Oignes, Pierremande, Quierzy, Saint-Gobain, Servais, Sinceny, Tergnier, Ugny-le-Gay, Villequier-Aumont, Viry-Noureuil.

Agglomération de la région de Compiègne et de la basse Automne (60):

Janville.

Communauté d'agglomération du Saint-Quentinois (02):

Annois (0%), Flavy-le-Martel (0%), Jussy (100%), Montescourt-Lizerolles (0%).

Communauté de communes du Pays des sources (60):

Amy (0%), Antheuil-Portes, Avricourt (0%), Beaulieu-les-Fontaines (100%), Biermont, Boulogne-la-Grasse (100%), Braisnes-sur-Aronde, Candor (100%), Canechancourt, Canny-sur-Matz (100%), Conchy-les-Pots (100%), Cuvilly, Cuy, Dives, Ecuivilly (100%), Elincourt-Sainte-Marguerite, Evricourt, Fresnières (60%), Gury, Hainvillers (100%), La Neuville-sur-Ressons, Laberlière, Lagny, Lassigny (100%), Lataule, Mareuil-la-Motte, Margny-sur-Matz, Marquéglise, Mortemer (100%), Ognolles (0%), Orvillers-Sorel, Plessis-de-Roye, Ressons-sur-Matz, Ricquebourg, Roye-sur-Matz (100%), Thiescourt.

Communauté de communes du Pays Noyonnais (60):

Appilly, Baboeuf, Beaugies-sous-Bois, Beaurains-les-Noyon, Béhéricourt, Berlancourt (100%), Brétigny, Bussy, Caisnes, Campagne (0%), Carlepont, Catigny (90%), Crisolles, Cuts, Flavy-le-Meldeux (0%), Fréniches (90%), Frétois-le-Château (0%), Genvry, Golancourt (0%), Grandrû, Guiscard (100%), Larbroye, Le Plessis-Patte-d'Oie (100%), Maucourt, Mondescourt, Morlincourt, Muirancourt (100%), Noyon, Passel, Pont-L'Evêque, Pontoise-lès-Noyon, Porquéricourt, Quesmy, Salency, Sempigny, Sermaize, Suzoy, Varesnes, Vauchelles, Villelleselve (0%).

Communauté de communes des deux vallées (60):

Bailly, Cambronne-lès-Ribécourt, Chevincourt, Chiry-Ourscamp, Le Plessis-Brion, Longueil-Annel, Machemont, Marest-sur-Matz, Mélicocq, Montmacq, Pimprez, Ribécourt-Dreslincourt, Saint-Léger-aux-Bois, Thourotte, Tracy-le-Val, Vandélicourt.

Communauté de communes Picardie des châteaux (02):

Barisis-aux-Bois, Fresnes-sous-Coucy, Septvaux.

Communauté de communes du val de l'Oise (02):

Remigny (100%).

Communauté de communes du Plateau Picard (60):

Courcelles-Epayelles (100%).

Communauté de communes des lisières de l'Oise (60):

Tracy-le-Mont.

Communauté de communes de l'Est de la Somme (80):

Brouchy (0%).

Communauté de communes du Grand Roye (80):

Beuvraignes (20%), Piennes-Onvillers (0%), Rollot (80%), Tilloloy (0%).

Communes de la Commission hydrographique Oise amont

Communauté d'agglomération Chauny-Tergnier-La Fère (02):

Achery, Mayot, Travecy.

Communauté d'agglomération du Saint-Quentinois (02):

Fioulaine (20%), Fontaine-Notre-Dame (50%), Homblières (0%), Marcy (0%), Mesnil-Saint-Laurent (0%), Neuville-Saint-Armand (0%).

Communauté de communes Ardennes Thiérache (08):

Antheny, Aouste, Aubigny-les-Pothées (0%), Auge, Auvillers-les-Forges (10%), Blanchefosse-et-Bay, Bossus-lès-Rumigny, Brognon, Champlin, Estrebay (100%), Flaignes-Havys (70%), Fligny, Girondelles (0%), Hannappes, La Neuville-aux-Joûtes, Liart (100%), Logny-Bogny (0%), Marby (0%), Neuville-lez-Beaulieu (100%), Prez (100%), Regniowez (30%), Rumigny, Signy-le-Petit (100%), Tarzy.

Communauté de communes des trois rivières (02):

Any-Martin-Rieux, Aubenton, Beaumé, Besmont, Bucilly, Buire, Effry, Eparcy, Hirson, La Hérie, Landouzy-la-Ville, Leuze, Logny-lès-Aubenton, Martigny, Mondrepuis, Mont-Saint-Jean, Neuve-Maison, Ohis, Origny-en-Thiérache, Saint-Clément, Saint-Michel, Watigny, Wimy (100%).

Communauté de communes de la Thiérache du centre (02):

Autreppes, Barzy-en-Thiérache (10%), Bergues-sur-Sambre (10%), Boué (100%), Buironfosse, Clairfontaine (60%), Dorengt, Englancourt, Erloy, Esquéhéries, Etréaupont, Fontenelle (40%), Froidestrées, Gergny, Haution, La Capelle, La Flamengrie (20%), La Neuville-lès-Dorengt, La Vallée-au-Blé, Le Nouvion-en-Thiérache (100%), Le Sourd, Lerzy, Leschelle, Luzoir, Papeux (30%), Saint-Algis, Sommeron, Sorbais, Wiège-Faty.

Communauté de communes Thiérache Sambre et Oise (02):

Aisonville-et-Bernonville (50%), Bernot, Chigny, Crupilly, Etreux (100%), Flavigny-le-Grand-et-Beaurain, Grand-Verly, Grougis (60%), Guise, Hannapes (100%), Hauteville, Iron, Lavaqueresse, Lesquielles-Saint-Germain, Macquigny, Malzy, Marly-Gomont, Monceau-sur-Oise, Noyales, Petit-Verly (90%), Proisy, Proix, Romery, Tupigny (100%), Vadencourt, Vénérolles (70%), Villers-lès-Guise.

Communauté de communes du val de l'Oise (02):

Alaincourt, Benay (50%), Berthenicourt, Brissay-Choigny, Brissy-Hamégicourt, Cerizy (100%), Châtillon-sur-Oise, Gibercourt (0%), Hinacourt (0%), Itancourt (60%), Ly-Fontaine, Mézières-sur-Oise, Mont d'Origny, Moy-de-l'Aisne, Neuville, Origny-Sainte-Benoîte, Pleine-Selve, Regny, Renansart, Ribemont, Séry-les-Mézières, Sissy (100%), Surfontaine, Thenelles, Urvillers (40%), Vendeuil, Villers-le-Sec.

Communauté de communes du sud Avesnois (59):

Anor (100%), Fourmies (0%), Ohain (0%).

Communauté de communes du Pays du Vermandois (02):

Montigny-en-Arrouaise (80%).

Communes de la Commission hydrographique Serre

Communauté d'agglomération du Pays de Laon (02):

Athies-sous-Laon, Aulnois-sous-Laon, Besny-et-Loizy, Bucy-lès-Cerny, Cerny-lès-Bucy, Chambry, Crépy, Eppes, Festieux, Laon (aussi dans la Commission hydrographique Ailette), Samoussy, Vivaise.

Communauté d'agglomération Chauny-Tergnier-La Fère (02):

Anguilcourt-le-Sart, Brie, Courbes, Fourdrain, Fressancourt, Monceau-lès-Leups, Rogécourt, Saint-Nicolas-aux-Bois, Versigny.

Communauté de communes du Pays de la Serre (02):

Agnicourt-et-Séchelles, Assis-sur-Serre, Autremencourt, Barenton-Bugny, Barenton-Cel, Barenton-sur-Serre, Bois-lès-Pargny, Bosmont-sur-Serre, Chalandry, Chatillon-lès-Sons, Chéry-lès-Pouilly, Cilly, Couvron-et-Aumencourt, Crécy-sur-Serre, Cuirieux, Dercy, Erlon, Froidmont-Cohartille, Grandlup-et-Fay, La Neuville-Bosmont, Marcy-sous-Marle, Marle, Mesbrecourt-Richecourt, Monceau-le-Waast, Montigny-le-Franc, Montigny-sous-Marle, Montigny-sur-Crécy, Mortiers, Nouvion-et-Catillon, Nouvion-le-Comte, Pargny-les-Bois, Pierrepont, Pouilly-sur-Serre, Remies, Saint-Pierremont, Sons-et-Ronchères, Tavaux-et-Pontséricourt, Thiernu, Toulis-et-Attencourt, Verneuil-sur-Serre, Vesles-et-Caumont, Voyenne.

Communauté de communes de la Thiérache du centre (02):

Bancigny, Berlancourt, Braye-en-Thiérache, Burelles, Chevennes, Colonfay, Fontaine-lès-Vervins, Franqueville, Gercy, Gronard, Harcigny, Hary, Houry, Housset, La Bouteille, La Neuville-Housset, Laigny, Landifay-et-Bertaignemont, Landouzy-la-Cour, Le Hérie-la-Vieville, Lemé, Lugny, Marfontaine, Monceau-le-Neuf-et-Faucouzy, Nampcelles-la-Cour, Plomion, Priscès, Puisieux-et-Clanlieu, Rogny, Rougeries, Sains-Richaumont, Saint-Gobert, Saint-Pierre-lès-Franqueville, Thenailles, Vervins, Voharies, Voulpaix.

Communauté de communes des portes de la Thiérache (02):

Archon, Berlise, Brunehamel, Chaourse, Chéry-lès-Rozoy, Clermont-les-Fermes, Cuiry-les-Iviers, Dagny-Lambercy, Dizy-le-Gros, Dohis, Dolignon, Grandrieux, La Ville-aux-Bois-lès-Dizy, Le Thuel, Les Autels, Lisset, Montcornet, Montloué, Morgny-en-Thiérache, Noircourt, Parfondeval, Raillimont, Renneval, Résigny, Rouvroy-sur-Serre, Rozoy-sur-Serre, Sainte-Geneviève, Soize, Vigneux-Hocquet, Vincy-Reuil-et-Magny.

Communauté de communes de la Champagne Picarde (02):

Boncourt, Bucy-lès-Pierrepont, Chivres-en-Laonnois, Coucy-les-Eppes, Courtrizy-et-Fussigny, Ebouleau, Gizy, Godelancourt-lès-Pierrepont, Lappion, Liesse-Notre-Dame, Mâchecourt, Marchais, Mauregny-en-Haye, Missy-lès-Pierrepont, Montaigu, Saint-Erme-Outre-et-Ramecourt, Sainte-Preuve, Sissonne.

Communauté de communes du val de l'Oise (02):

Chevresis-Monceau, La Ferté-Chevresis, Parpeville.

Communauté de communes des trois rivières (02):

Coingt, Iviers, Jeantes.

Communauté de communes Ardennes Thiérache (08):

La Férée, Le Fréty, Marlemont (0%).

Communauté de communes des crêtes préardennaises (08):

Fraillicourt, Maranwez, Renneville, Rocquigny, Rubigny, Saint-Jean-aux-Bois, Vaux-lès-Rubigny.

Communauté de communes Thiérache Sambre et Oise (02):

Audigny.

Communes de la Commission hydrographique Ailette

Communauté d'agglomération du Pays de Laon (02):

Arrancy, Bièvres, Bruyères-et-Montbérault, Cerny-en-Laonnois, Cessières, Chamouille, Chérêt, Chivy-lès-Etouvelles, Clacy-et-Thierret, Colligis-Crandelain, Etouvelles, Laniscourt, Laon (aussi dans la Commission hydrographique Serre), Laval-en-Laonnois, Lierval, Martigny-Courpierre, Molinchart, Mons-en-Laonnois, Montchâlons, Monthenault, Nouvion-le-Vineux, Orgeval, Parfondru, Presles-et-Thiery, Vaucelles-et-Beffecourt, Veslud, Vorges.

Communauté d'agglomération Chauny-Tergnier-La Fère (02):

Manicamp.

Communauté de communes Picardie des châteaux(02):

Anizy-le-Grand, Bassoles-Aulers, Besmé, Blérancourt, Bourguignon-sous-Coucy, Bourguignon-sous-Montbavin, Brancourt-en-Laonnois, Camelin, Chaillevois, Champs, Coucy-la-Ville, Coucy-le-Château-Auffrique, Crécy-au-Mont, Folembay, Guny, Jumencourt, Landricourt, Leuilly-sous-Coucy, Merlieux-et-Fouquerolles, Montbavin, Pinon, Pont-Saint-Mard, Prémontré, Quincy-Basse, Royaucourt-et-Chailvet, Saint-Aubin, Saint-Paul-aux-Bois, Selens, Suzy, Trosly-Loire, Urcel, Vauxaillon, Verneuil-sous-Coucy, Wissignicourt.

Communauté de communes du Chemin des Dames(02):

Bouconville-Vauclair, Chermizy-Ailles, Chevreigny, Neuville-sur-Ailette, Pancy-Courtecon, Poyart-et-Vaurseine, Sainte-Croix, Trucy.

Communauté de communes du val de l'Aisne(02):

Allemand, Chavignon, Filain, Monampneuville, Pargny-Filain, Vaudesson.

Communes de la Commission hydrographique Aisne aval

Communauté d'agglomération du Soissonnais(02):

Acy, Bagneux, Belleu, Berzy-le-Sec (100%), Billy-sur-Aisne, Chavigny, Courmelles, Crouy, Cuffies, Cuisy-en-Almont, Juvigny, Leury, Mercin-et-Vaux, Missy-aux-Bois, Noyant-et-Aconin, Osly-Courtil, Pasly, Ploisy, Pommiers, Septmonts, Serches, Sermoise, Soissons, Vauxbuin, Vauxrezis, Venizel, Villeneuve-Saint-Germain, Vregny.

Agglomération de la région de Compiègne et de la basse Automne(60):

Vieux-Moulin.

Communauté de communes des lisières de l'Oise(60):

Attichy, Autrêches, Berneuil-sur-Aisne, Bitry, Chelles, Couloisy, Courtieux, Croutoy, Cuise-la-Motte, Hautefontaine, Jaulzy, Moulin-sous-Touvent, Nampcel, Rethondes, Saint-Crépin-aux-Bois, Saint-Etienne-Roilaye, Saint-Pierre-lès-Bitry, Trosly-Breuil.

Communauté de communes Retz-en-Valois(02):

Ambleny, Audignicourt, Berny-Rivière, Bieuxy, Coeuvres-et-Valsery, Cutry, Dommiers, Epagny, Fleury (0%), Fontenoy, Laversine, Longpont (0%), Montgobert (100%), Montigny-Lengrain, Morsain, Mortefontaine, Nouvron-Vingré, Pernant, Puisseux-en-Retz (100%), Ressons-le-Long, Rethuil, Saconin-et-Breuil, Saint-Bandry, Saint-Christophe-à-Berry, Saint-Pierre-Aigle (100%), Soucy, Taillefontaine, Tartiers, Vassens, Vézaponin, Vic-sur-Aisne, Viviers.

Communauté de communes du canton d'Oulchy-le-Château(02):

Ambrief, Beugneux (0%), Buzancy, Chacrise, Chaudun (20%), Droizy, Grand-Rozoy (20%), Hartennes-et-Taux (60%), Launoy, Le Plessier-Huleu (0%), Maast-et-Violaine, Muret-et-Crouettes, Nampneuville-sous-Muret, Rozières-sur-Crise, Vierzy (0%), Villemontoire (100%).

Communauté de communes du val de l'Aisne(02):

Augy, Blanzay-lès-Fismes, Braye, Bucy-le-Long, Chivres-Val, Clamecy, Laffaux, Margival, Missy-sur-Aisne, Nanteuil-la-Fosse, Neuville-sur-Margival, Terny-Sorny, Vuillery.

Communes de la Commission hydrographique Aisne moyenne

Communauté de communes des crêtes préardennaises(08):

Alland'huy-et-Sausseuil, Attigny, Auboncourt-Vauzelles, Bâalons (30%), Bouvellemont (70%), Chagny (10%), Chappes, Charbogne, Chaumont-Porcien, Chesnois-Auboncourt, Chuffilly-Roche, Coulommès-et-Marqueny, Dommery (0%), Doumely-Bégnay, Draize, Ecordal, Faissault, Faux, Givron, Givry, Grandchamp, Guincourt, Hagnicourt, Jonval, Justine-Herbigny, La Neuville-lès-Wassigny, La Romagne, La Sabotterie, Lametz, Lucquy, Maranwez, Marquigny (100%), Mazerny, Mesmont, Montigny-sur-Vence (0%), Montmeillant, Neuville-Day, Neuvizy (100%), Novion-Porcien, Poix-Terron (0%), Raillicourt (0%), Remaucourt, Rilly-sur-Aisne, Rubigny, Saint-Lambert-et-Mont-de-Jeux, Saint-Loup-Terrier, Sainte-Vaubourg, Saulces-Champenoises, Saulces-Monclin, Semuy, Sery, Signy-l'Abbaye (100%), Sorcy-Bauthémont,

Suzanne, Thin-le-Moutier (0%), Tourteron, Vaux-Champagne, Vaux-Montreuil, Viel-Saint-Rémy (90%), Villers-le-Tourneur (80%), Voncq, Wagnon (100%), Wasigny, Wignicourt.

Communauté de communes du Pays Rethélois (08):

Acy-Romance, Aire, Aincourt, Amagne, Ambly-Fleury, Annelles, Arnicourt, Asfeld, Avancon, Avaux, Balham, Banogne-Recouvrance, Barby, Bergnicourt, Bertoncourt, Biermes, Bignicourt, Blanzly-la-Salonnaise, Brienne-sur-Aisne, Château-Porcien, Condé-lès-Herpy, Corny-Machéroménil, Coucy, Doux, Ecly, Gomont, Hannogne-Saint-Rémy, Hauteville, Herpy-l'Arlesienne, Houdilcourt, Inaumont, Juniville, L'Ecaille, Le Chatelet-sur-Retourne, Le Thour, Ménil-Annelles, Mont-Laurent, Nanteuil-sur-Aisne, Neuflyze, Novy-Chevrières, Perthes, Poilcourt-Sidney, Rethel, Roizy, Saint-Fergeux, Saint-Germainmont, Saint-Loup-en-Champagne, Saint-Quentin-le-Petit, Saint-Remy-le-Petit, Sault-lès-Rethel, Sault-Saint-Remy, Seraincourt, Seuil, Sévigny-Waleppe, Son, Sorbon, Tagnon, Taizy, Thugny-Trugny, Vieux-lès-Asfeld, Ville-sur-Retourne, Villers-devant-le-Thour.

Communauté de communes de l'Argonne Ardennaise (08):

Ardeuil-et-Montfauvelles, Aure, Bairon et ses environs (80%), Ballay (100%), Belleville-et-Châtillon-sur-Bar (30%), Boulton-aux-Bois (0%), Bourcq, Brecy-Brières, Challerange, Chardeny, Contreuve, Dricourt, Falaise, Grivy-Loisy, La Croix-aux-Bois (100%), Leffincourt, Liry, Longwé, Machault, Manre, Mars-sous-Bourcq, Marvaux-Vieux, Mont-Saint-Martin, Mont-Saint-Rémy, Montcheutin, Montgon, Monthois, Mouron, Noirval (100%), Olizy-Primat, Pauvres, Quatre-Champs (100%), Quilly, Saint-Morel, Sainte-Marie, Savigny-sur-Aisne, Sechault, Semide, Sugny, Toges (100%), Tourcelles-Chaumont, Vandy, Vaux-lès-Mouron, Vouziers.

Communauté de communes de la Champagne Picarde (02):

Evergnicourt, La Malmaison, La Selve, Lor, Neufchâtel-sur-Aisne, Nizy-le-Comte, Pignicourt, Provilleux-et-Plesnoy, Variscourt, Villeneuve-sur-Aisne.

Communes de la Commission hydrographique Aisne Vesle Suippes

Communauté urbaine du grand Reims (51):

Aougny (0%), Arcis-le-Ponsart, Aubérive, Aubilly, Auménancourt, Baslieux-lès-Fismes, Bazancourt, Beaumont-sur-Vesle, Beine-Nauroy, Berméricourt, Berru, Bétheniville, Bétheny, Bezannes, Billy-le-Grand (0%), Bligny, Bouilly, Bouleuse, Boulton-sur-Suippe, Bourgogne-Fresne, Bouvancourt, Branscourt, Breuil, Brimont, Brouillet, Caurel, Cauroy-lès-Hermonville, Cernay-lès-Reims, Châlons-sur-Vesle, Chambrecy, Chamery, Champfleury, Champigny, Chaumuzy (100%), Chenay, Chigny-les-Roses (100%), Cormicy, Cormontreuil, Coulommes-la-Montagne, Courcelles-Sapicourt, Courcy, Courlandon, Courmas, Courtagnon, Courville, Crugny, Dontrien, Ecueil, Epoye, Faverolles-et-Coëmy, Fismes, Germigny, Gueux, Hermonville, Heutrégiville, Hourges, Isles-sur-Suippe, Janvry, Jonchery-sur-Vesle, Jonquery (0%), Jouy-lès-Reims, Lagery (100%), Lavannes, Les Mesneux, Les Petites-Loges, Lhéry (100%), Loivre, Ludes (100%), Magneux, Mailly-Champagne (100%), Marfaux, Merfy, Méry-Prémecy, Mont-sur-Courville, Montbré, Montigny-sur-Vesle, Muizon, Nogent-l'Abbesse, Ormes, Pargny-lès-Reims, Pévy, Poilly, Pomacle, Pontfaverger-Moronvilliers, Pouillon, Pourcy, Prosnes, Prouilly, Prunay, Puisieulx, Reims, Rilly-la-Montagne (100%), Romain, Romigny (40%), Rosnay, Sacy, Saint-Brice-Courcelles, Saint-Etienne-sur-Suippe, Saint-Euphrase-et-Clairizet, Saint-Gilles, Saint-Hilaire-le-Petit, Saint-Léonard, Saint-Martin-l'Heureux, Saint-Masmes, Saint-Souplet-sur-Py, Saint-Thierry, Sarcy, Savigny-sur-Ardres, Selles, Sept-Saulx, Serriers (100%), Serzy-et-Prin, Sillery, Taissy, Thil, Thillois, Tinquex, Tramery, Trépail (0%), Treslon, Trigny, Trois-Puits, Unchair, Val-de-Vesle, Vandeuil, Vaudemange (0%), Vaudesincourt, Ventelay, Verzenay (100%), Verzy (100%), Ville-Dommange, Ville-en-Tardenois (100%), Villers-Allerand (100%), Villers-aux-Nœuds, Villers-Franqueux, Villers-Marmery (100%), Vrigny, Warmeriville, Witry-lès-Reims.

Communauté d'agglomération de Châlons-en-Champagne (51):

Baconnes, Bouy (100%), Dampierre-au-Temple (100%), L'Épine (80%), La Veuve (0%), Les Grandes-Loges (0%), Livry-Louvercy, Mourmelon-le-Grand, Mourmelon-le-Petit, Recy, Saint-Etienne-au-Temple (100%), Saint-Hilaire-au-Temple (100%), Saint-Martin-sur-le-Pré (100%), Vadenay.

Communauté d'agglomération de la région de Château-Thierry (02):

Coulonges-Cohan (100%), Dravegny (100%), Fère-en-Tardenois (0%), Goussancourt (0%), Loupeigne (100%), Mareuil-en-Dôle (100%), Seringes-et-Nesles (0%), Vézilly (50%).

Communauté de communes du val de l'Aisne (02):

Aizy-Jouy, Bazoches-sur-Vesles, Bieuxy, Braine, Brenelle, Bruys, Celles-sur-Aisne, Cerseuil, Chassemy, Chavonne, Chéry-Chartreuve (100%), Ciry-Salsogne, Condé-sur-Aisne, Courcelles-sur-Vesles, Couvrelles, Cys-la-Commune, Dhuizel, Jouaignes, Lesges, Les Septvallons, Lhuys, Limé, Mont-Notre-Dame, Mont-Saint-Martin, Ostel, Paars, Pont-Arcy, Presles-et-Boves, Quincy-sous-le-Mont, Saconin-et-Breuil, Saint-Mard, Saint-Thibaut, Sancy-les-Cheminots, Serval, Soupir, Tannières, Vailly-sur-Aisne, Vasseny, Vauxtin, Viel-Arcy, Ville-Savoie.

Communauté de communes du Chemin des Dames (02):

Aizelles, Aubigny-en-Laonnois, Beurieux, Berrieux, Bourg-et-Comin, Braye-en-Laonnois, Corbeny, Craonne, Craonnelle, Cuiry-lès-Chaudardes, Cuissy-et-Geny, Goudelancourt-lès-Berrieux, Jumigny, Moulins, Moussy-Verneuil, Oeuilly, Oulches-la-Vallée-Foulon, Paissy, Pargnan, Saint-Thomas, Vassogne, Vendresse-Beaulne.

Communauté de communes de la Champagne Picarde (02):

Aguilcourt, Amifontaine, Berry-au-Bac, Bertrécourt, Bouffignereux, Chaudardes, Concevreux, Condé-sur-Suippe, Guyencourt, Juvincourt-et-Damary, La Ville-aux-Bois-lès-Pontavert, Maizy, Meurival, Muscourt, Orainville, Pontavert, Prouvais, Roucy.

Communauté de communes de Suippe et Vesle (51):

Bussy-le-Château, Cuperly, Jonchery-sur-Suippe, La Cheppe, Laval-sur-Tourbe, Saint-Hilaire-le-Grand, Saint-Remy-sur-Bussy, Sommepy-Tahure, Somme-Suippe, Souain-Perthes-lès-Hurlus, Suippes, Tilloy-et-Bellay.

Communauté de communes du canton d'Oulchy-le-Château (02):

Arcy-Sainte-Restitue (100%), Cramaille (0%), Cuiry-Housse.

Communauté de communes du Pays Rethélois (08):

Aussonce, La Neuville-en-Tourne-à-Fuy, Ménil-Lépineois.

Communauté de communes de l'Argonne Ardennaise (08):

Cauroy, Hauviné, Saint-Clément-à-Arnes, Saint-Etienne-à-Arnes, Saint-Pierre-à-Arnes.

Communauté de communes de la Moivre à la Coole (51):

Coupéville (0%), Courtisols (100%), Le Fresne (0%), Marson (0%), Moivre (0%), Poix (100%), Somme-Vesle (100%).

Communauté de communes de la grande vallée de la Marne (51):

Germaine, Hautvillers, Nanteuil-la-Forêt (100%), Saint-Imoges (90%).

Communauté de communes des paysages de la Champagne (51):

Champlat-et-Boujacourt (100%), Cormoyeux (0%), La Neuville-aux-Larris.

Communes de la Commission hydrographique Aisne amont**Communauté d'agglomération de Bar-le-Duc sud Meuse (55):**

Rumont (100%), Salmagne (0%).

Communauté de communes de l'Argonne Champenoise (51):

Argers, Auve, Belval-en-Argonne, Berzieux, Binarville, Braux-Saint-Remy, Braux-Sainte-Cohière, Cernay-en-Dormois, Châtrices, Chaudfontaine, Courtémont, Dampierre-le-Château, Dommartin-Dampierre, Dommartin-sous-Hans, Dommartin-Varimont, Eclaires, Elise-Daucourt, Epense, Florent-en-Argonne, Fontaine-en-Dormois, Givry-en-Argonne, Gizaucourt, Gratreuil, Hans, Herpont (100%), La Chapelle-Felcourt, La Neuville-au-Pont, La Neuville-aux-Bois, Le Châtelier (100%), Le Chemin, Le Vieil-Dampierre, Les Charmontois, Maffrécourt, Malmy, Massiges, Minaucourt-le-Mesnil-lès-Hurlus, Moiremont, Noirlieu (90%), Passavant-en-Argonne,

Rapsécourt, Remicourt, Rouvroy-Ripont, Saint-Mard-sur-Auve, Saint-Mard-sur-le-Mont (20%), Saint-Thomas-en-Argonne, Sainte-Ménéhould, Servon-Melzicourt, Sivry-Ante, Somme-Bionne, Somme-Yèvre (100%), Valmy, Verrières, Vienne-la-Ville, Vienne-le-Château, Ville-sur-Tourbe, Villers-en-Argonne, Virginy, Voilemont, Wargemoulin-Hurlus.

Communauté de communes de l'Aire à l'Argonne(55):

Autrécourt-sur-Aire, Baudrémont (100%), Beaulieu-en-Argonne, Beausite, Belrain, Brizeaux, Chaumont-sur-Aire, Courcelles-sur-Aire (100%), Courouvre (100%), Erize-la-Brûlée (100%), Erize-la-Petite (100%), Erize-Saint-Dizier (100%), Evres, Foucaucourt-sur-Thabas, Géry (0%), Gimécourt (100%), Ippécourt, Lahaymeix (0%), Lavallée (100%), Lavoye, Les Trois Domaines (100%), Levoncourt, Lignières-sur-Aire, Lisle-en-Barrois (20%), Longchamps-sur-Aire, Neuville-en-Verdunois (100%), Nicey-sur-Aire (100%), Nubécourt, Pierrefitte-sur-Aire (100%), Pretz-en-Argonne, Raival (100%), Rembercourt-Sommaise (20%), Rupt-devant-Saint-Mihiel (0%), Seigneulles, Seuil-d'Argonne, Thillombois (0%), Vaubecourt (100%), Ville-devant-Belrain (100%), Villote-sur-Aire (100%), Villote-devant-Louppy (0%), Waly.

Communauté de communes de l'Argonne Ardennaise(08):

Apremont, Autry, Bar-les-Buzancy (100%), Bayonville (100%), Beffu-et-le-Morthomme, Bouconville, Briquenay (100%), Buzancy (100%), Champigneulle, Chatel-Chehery, Chevières, Condé-lès-Autry, Cornay, Exermont, Fleville, Fossé (100%), Germont (0%), Grandham, Grandpré, Harricourt (70%), Imecourt, Lançon, Landres-et-Saint-Georges, Marcq, Saint-Juvin, Saint-Pierremont (0%), Senuc, Sommerance, Tailly (40%), Termes, Thénorgues, Vaux-en-Dieulet (0%), Verpel.

Communauté de communes Argonne Meuse(55):

Aubrville, Avocourt, Baulny, Boureuilles, Brabant-en-Argonne (100%), Brocourt-en-Argonne (100%), Charpentry, Cheppy, Cierges-sous-Montfaucon (0%), Clermont-en-Argonne, Dombasle-en-Argonne, Epinonville (100%), Esnes-en-Argonne (0%), Froidos, Futeau, Gesnes-en-Argonne (100%), Jouy-en-Argonne, Lachalade, Le Claon, Le Neufour, Les Islettes, Malancourt (0%), Montblainville, Montfaucon-d'Argonne (90%), Neuville-en-Argonne, Rarécourt, Récicourt, Romagne-sous-Montfaucon (0%), Varennes-en-Argonne, Vauquois, Véry.

Communauté de communes val de Meuse Voies sacrées(55):

Heippes (0%), Julvécourt, Nixéville-Blercourt (40%), Lemmes (20%), Les Souhesmes Rampont (100%), Osches, Rambluzin-et-Benoite-Vaux (0%), Saint-André-en-Barrois, Souilly (100%), Vadelaincourt (100%), Ville-sur-Cousances.

Communauté de communes Commercy Void Vaucouleurs(55):

Dagonville (100%), Erneville-aux-Bois (30%), Grimaucourt-près-Sampigny (0%), Nançois-le-Grand, Saint-Aubin-sur-Aire (100%), Saulvaux, Cousances-lès-Triconville (80%).

Communauté de communes du Pays de Revigny-sur-Omain(55):

Laheycourt (0%), Noyers-Auzécourt (0%), Sommeilles (0%).

Communauté de communes de Suippe et Vesle(51):

La Croix-en-Champagne, Sainte-Marie-à-Py, Saint-Jean-sur-Tourbe, Somme-Tourbe.

Communauté de communes Côtes de Champagne et Val de Saulx(51):

Bussy-le-Repos (10%), Possesse (0%).

Communauté de communes du pays de Stenayet du val Dunois(55):

Bantheville (0%).

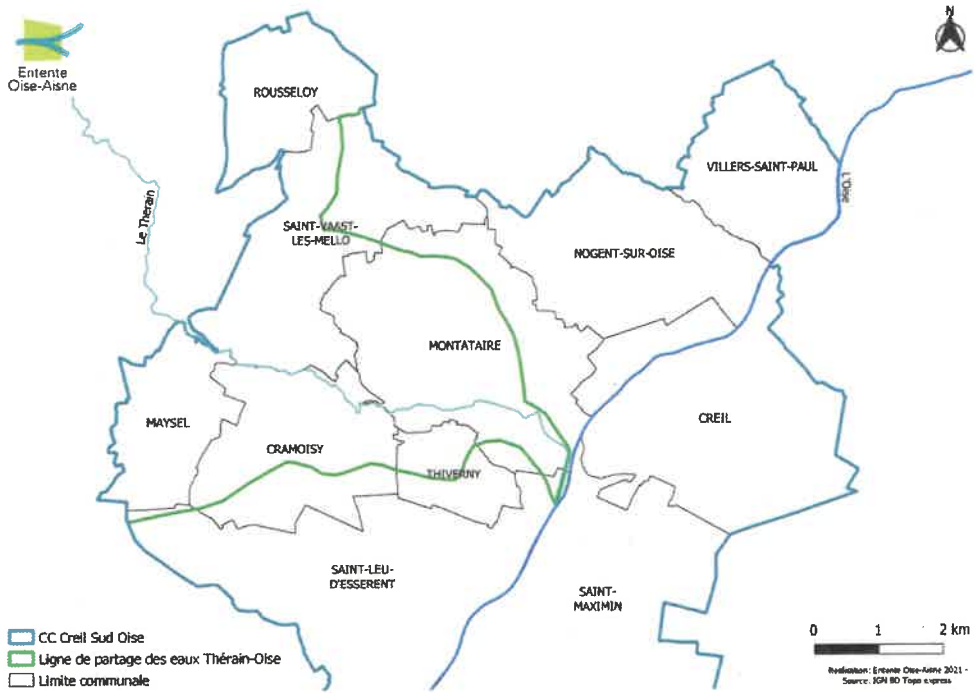
Communauté d'agglomération du Grand Verdun(55):

Bethelainville (0%), Montzeville (0%), Sivry-la-Perche (0%).

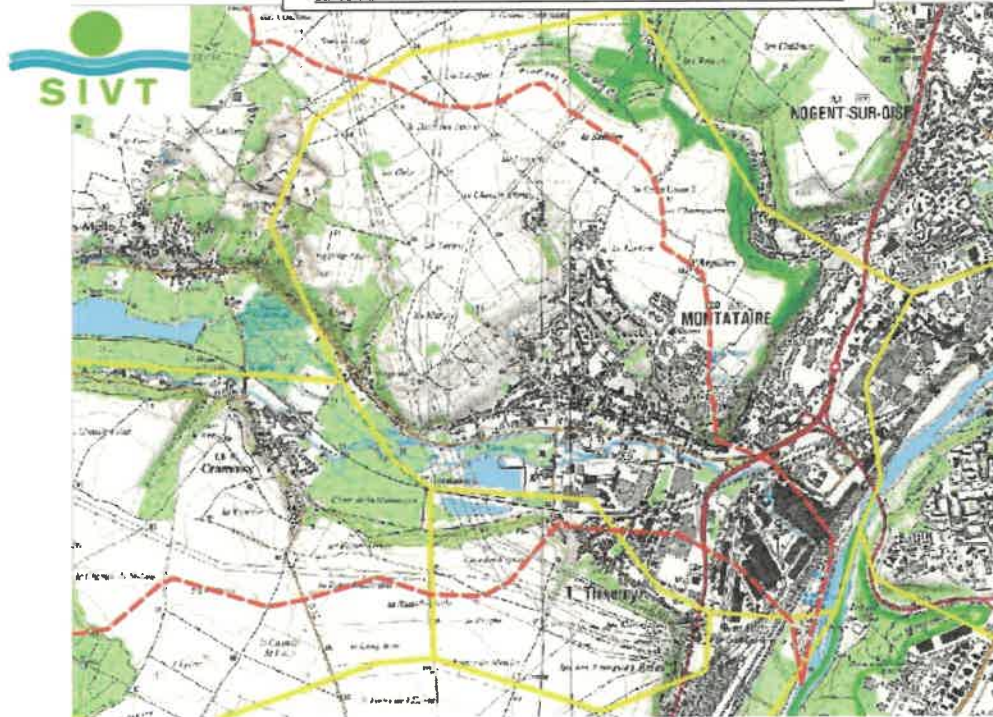
Communauté de communes du Sammiellois(55):

Kœur-la-Ville (0%), Menil-aux-Bois (0%).

ANNEXE4 : PERIMETRE DE COMPETENCES URL'AGGLOMERATION CREIL SUDOISE



Carte de délimitation du Bv du Thérain sur la commune de Montataire :



Vu pour être annexé à mon arrêté
en date du

- 6 MAI 2022

Pour le Préfet, et par délégation,
Le Secrétaire Général,

(Signature)
Alain NGOUOTO

Service Sécurité Risques et Crises
Unité Sécurité Fluviale

**Avenant à la décision N° 14/2022
portant mesure temporaire de restriction de navigation**

Le préfet de la région Hauts de France
préfet du Nord

Vu le code des transports et notamment son article A 4241-26 ;

Vu les articles L. 2132-7 et L.2132-8 du code général de la propriété des personnes publiques ;

Vu le décret n° 2012-1556 du 28 décembre 2012 déterminant la liste des mesures temporaires d'interruption ou de modification des conditions de la navigation pouvant être prises par le gestionnaire de la voie d'eau ;

Vu l'arrêté du 28 juin 2013 portant règlement général de police de navigation intérieure ;

Vu la circulaire interministérielle du 24 janvier 2013 relative aux actes et mesures de police de la navigation intérieure ;

Vu l'arrêté préfectoral du 14 février 2022 portant délégation de signature à M. Antoine LEBEL, directeur départemental des territoires et de la mer du Nord ;

Vu l'arrêté préfectoral du 14 février 2022 portant délégation de signature aux agents de la direction départementale des territoires et de la mer du Nord ;

Vu l'avis favorable du directeur de la Métropole Européenne de Lille pour des travaux sur le canal de Roubaix sur la commune de Roubaix ;

DECIDE

Article 1 :

les travaux de réfection de la passerelle des soies prévus du 1^{er} juin 2022 au 1^{er} septembre 2022 sont reportés du 22 août 2022 au 31 octobre 2022 de 08h00 à 16h00 au PK 15.615 sur le canal de Roubaix sur la commune de Roubaix.

Article 2 :

l'activité décrite en article 1 nécessite une vigilance particulière de la part des usagers de la voie d'eau avec une réduction de la vitesse à l'approche de l'ouvrage d'art.

Article 3 :

la délivrance de cette autorisation engage son détenteur à organiser pendant son activité :

- une surveillance visuelle en amont et en aval de l'ouvrage défini en article 1
- une veille VHF sur le canal 10

de manière à être en mesure de garantir la bonne marche de la navigation en libérant le passage dès l'approche et/ou de l'annonce d'un bateau de commerce ou de plaisance.

Article 4 :

cette autorisation ne préjuge pas des autres autorisations et/ou qualifications nécessaires, notamment de celles requises pour l'utilisation d'une VHF.

Article 5 :

les usagers de la voie d'eau doivent exercer une extrême vigilance à l'approche de l'ouvrage défini en article 1.

Article 6 :

le directeur départemental des territoires et de la mer du Nord, le directeur de la Métropole Européenne de Lille, le chef de la brigade fluviale de gendarmerie nationale, le chef des sapeurs pompiers, le maire de Roubaix sont chargés, chacun en ce qui le concerne, de l'exécution de la présente décision qui sera publiée au recueil des actes administratifs de la préfecture du Nord et diffusée par voie d'avis à la batellerie.

Fait à Douai, le **16 MAI 2022**

Pour le préfet et par délégation,
le chef de l'Unité Sécurité Fluviale



Sylvain ZENGERS

Copies adressées à :

préfecture de Lille
SDIS 59
mairie de Roubaix
le directeur de la Métropole Européenne de Lille
le chef de la brigade fluviale de gendarmerie nationale

DDTM 59
Service Sécurité Risques et Crises
Unité Sécurité Fluviale
299 rue Saint Sulpice – CS 20839 – 59508 Douai cedex
Tél. : 03 27 94 55 60

Accueil téléphonique: du lundi au vendredi de 14h00 à 16h00
Accueil physique : les lundis et vendredis de 09h00 à 11h30 et de 14h00 à 16h00



**PRÉFET
DU NORD**

*Liberté
Égalité
Fraternité*

**Direction départementale
des territoires et de la mer**

Service Sécurité Risques et Crises
Unité Sécurité Fluviale

**Décision N° 17/2022
portant autorisation d'une manifestation nautique**

Le préfet de la région Hauts de France
préfet du Nord

Vu le code des transports ;

Vu le code général de la propriété des personnes publiques, notamment les articles L. 2132-7 et L.2132-8 ;

Vu le décret n° 2012-1556 du 28 décembre 2012 déterminant la liste des mesures temporaires d'interruption ou de modification des conditions de la navigation pouvant être prises par le gestionnaire de la voie d'eau ;

Vu la loi n° 2012-77 du 24 janvier 2012 relative à Voies Navigables de France ;

Vu l'arrêté du 28 juin 2013 portant règlement général de police de navigation intérieure ;

Vu la circulaire interministérielle du 24 janvier 2013 relative aux actes et mesures de police de la navigation intérieure ;

Vu la circulaire interministérielle du 11 juillet 2016 relatif aux règles particulières appliquées aux bateaux utilisés en navigation intérieure dans le cadre de missions de secours ;

Vu l'arrêté préfectoral du 14 février 2022 portant délégation de signature à M. Antoine LEBEL, directeur départemental des territoires et de la mer du Nord ;

Vu l'arrêté préfectoral du 14 février 2022 portant délégation de signature aux agents de la direction départementale des territoires et de la mer du Nord ;

Vu la demande présentée en date du 18 mars 2022 par M. BREITENBACH Jean-François, président de la MJC de Lambres-lez-Douai en vue d'être autorisé à organiser une manifestation nautique sur la Scarpe moyenne sur la commune de Lambres-lez-Douai ;

Considérant l'avis favorable de la directrice territoriale Nord-Pas-de-Calais de Voies Navigables de France sur la tenue de la présente manifestation ;

DECIDE

Article 1 : l'autorisation sollicitée par M. BREITENBACH Jean-François, président de la MJC de Lambres-lez-Douai, d'organiser dans le cadre de la manifestation nautique dénommée « initiation d'aviron et démonstration de joutes nautiques » le 19 juin 2022 de 10h00 à 19h00 du PK 24.000 au PK 24.800 sur la Scarpe moyenne dans le département du Nord sur la commune de Lambres-lez-Douai est accordée.

Article 2 : Il n'y a pas d'interruption de la navigation. Toutefois, pendant la durée de cette manifestation, les usagers de la voie d'eau doivent faire preuve de vigilance au droit du secteur défini en article 1.

Article 3 : l'organisateur devra se conformer strictement aux ordres des agents du service gestionnaire de la voie d'eau.

Article 4 : les mesures de police mises en place pour le déroulement de la manifestation seront à la charge du bénéficiaire de la présente autorisation, lequel devra fournir le personnel nécessaire. L'usage des bateaux assurant la sécurité est conforme aux dispositions figurant dans l'arrêté du 11 juillet 2016 sus-cité.

Article 5 : l'organisateur est responsable de la préparation, du déroulement et de la surveillance de la manifestation. Il lui appartient de suspendre ou d'annuler la manifestation s'il estime que les conditions dans lesquelles elle s'engage ou se déroule ne lui paraissent pas présenter toutes les garanties de sécurité souhaitables. Il est également responsable des accidents et dommages qui pourraient résulter de la présente autorisation. L'Etat et le gestionnaire de la voie d'eau sont déchargés de toute responsabilité en ce qui concerne tous les risques éventuels et notamment les conséquences des dommages qui pourraient être causés aux personnes et aux biens, soit par le fait de la manifestation, soit d'un accident survenu au cours ou à l'occasion de cette manifestation.

Article 6 : les droits des tiers sont et demeurent expressément réservés.

Article 7 : la présente autorisation ne préjuge pas des décisions et/ou autorisations qui pourraient intervenir au regard des règlements en vigueur concernant la tenue de manifestations publiques, notamment en matière de dispositifs de sécurité et de sécurisation à prendre pour le public, de sécurité de l'événement et de l'ordre public en général.

Article 8 : la présente décision sera adressée en copie à Madame la directrice territoriale de Voies Navigables de France, Monsieur le maire de Lambres-lez-Douai, Monsieur le chef de la brigade fluviale de la Gendarmerie Nationale, Monsieur le chef des sapeurs pompiers, M. BREITENBACH Jean-François, président de la MJC de Lambres-lez-Douai, qui sont chargés, chacun en ce qui le concerne, de l'exécution de la présente décision qui sera publiée au recueil des actes administratifs de la préfecture du Nord et sera diffusée par voie d'avis à la batellerie.

Fait à Douai, le **16 MAI 2022**

Pour le préfet et par délégation,
le chef de l'Unité Sécurité Fluviale,



Sylvain ZENGERS

Copies adressées à :

sous-préfecture de Douai
SDIS 59
mairie de Lambres-lez-Douai
la directrice territoriale Nord-Pas-de-Calais de Voies Navigables de France
brigade fluviale de la Gendarmerie Nationale
M. BREITENBACH Jean-François, président de la MJC de Lambres-lez-Douai

DDTM 59
Service Sécurité Risques et Crises
Unité Sécurité Fluviale
299 rue Saint Sulpice – CS 20839 – 59508 Douai cedex
Tél. : 03 27 94 55 60

Accueil téléphonique : du lundi au vendredi de 14h00 à 16h00
Accueil physique : les lundis et vendredis de 09h00 à 11h30 et de 14h00 à 16h00



**PRÉFET
DU NORD**

*Liberté
Égalité
Fraternité*

**Direction départementale
des territoires et de la mer**

Service Sécurité Risques et Crises
Unité Sécurité Fluviale

**Décision N° 18/2022
portant autorisation d'une manifestation nautique**

Le préfet de la région Hauts de France
préfet du Nord

Vu le code des transports ;

Vu le code général de la propriété des personnes publiques, notamment les articles L. 2132-7 et L.2132-8 ;

Vu le décret n° 2012-1556 du 28 décembre 2012 déterminant la liste des mesures temporaires d'interruption ou de modification des conditions de la navigation pouvant être prises par le gestionnaire de la voie d'eau ;

Vu la loi n° 2012-77 du 24 janvier 2012 relative à Voies Navigables de France ;

Vu l'arrêté du 28 juin 2013 portant règlement général de police de navigation intérieure ;

Vu la circulaire interministérielle du 24 janvier 2013 relative aux actes et mesures de police de la navigation intérieure ;

Vu la circulaire interministérielle du 11 juillet 2016 relatif aux règles particulières appliquées aux bateaux utilisés en navigation intérieure dans le cadre de missions de secours ;

Vu l'arrêté préfectoral du 14 février 2022 portant délégation de signature à M. Antoine LEBEL, directeur départemental des territoires et de la mer du Nord ;

Vu l'arrêté préfectoral du 14 février 2022 portant délégation de signature aux agents de la direction départementale des territoires et de la mer du Nord ;

Vu la demande présentée en date du 10 mars 2022 par M. VOYNNET Emanuel, président du Canoë Club Lillois de Lille en vue d'être autorisé à organiser une manifestation nautique sur le canal de la Deûle sur les communes de Lille et Lambersart ;

Considérant l'avis favorable de la directrice territoriale Nord-Pas-de-Calais de Voies Navigables de France sur la tenue de la présente manifestation ;

DECIDE

Article 1 : l'autorisation sollicitée par M. VOYNNET Emanuel, président du Canoë Club Lillois de Lille, d'organiser dans le cadre de la manifestation nautique dénommée «compétition de canoës» le 05 juin 2022 de 10h00 à 15h30 du PK 17.657 (pont de l'avenue de Dunkerque) au PK 19.200 (passerelle de la République) sur le canal de la Deûle dans le département du Nord sur les communes de Lille et Lambersart est accordée.

Article 2 : il y aura une interruption de la navigation sur la voie d'eau citée ci-dessus le 05 juin 2022 de 10h00 à 12h00 et de 13h30 à 15h30. Les organisateurs et les participants devront respecter la réglementation en matière de navigation fluviale. Les zones de stationnement ou d'attente se feront :

- à l'écluse du Grand Carré au PK 19.733 pour les bateaux montants
- à la plaine des Vachers au PK 17.600 pour les bateaux avalants.

Article 3 : l'organisateur devra se conformer strictement aux ordres des agents du service gestionnaire de la voie d'eau.

Article 4 : les mesures de police mises en place pour le déroulement de la manifestation seront à la charge du bénéficiaire de la présente autorisation, lequel devra fournir le personnel nécessaire. L'usage des bateaux assurant la sécurité est conforme aux dispositions figurant dans l'arrêté du 11 juillet 2016 sus-cité.

Article 5 : l'organisateur est responsable de la préparation, du déroulement et de la surveillance de la manifestation. Il lui appartient de suspendre ou d'annuler la manifestation s'il estime que les conditions dans lesquelles elle s'engage ou se déroule ne lui paraissent pas présenter toutes les garanties de sécurité souhaitables. Il est également responsable des accidents et dommages qui pourraient résulter de la présente autorisation. L'Etat et le gestionnaire de la voie d'eau sont déchargés de toute responsabilité en ce qui concerne tous les risques éventuels et notamment les conséquences des dommages qui pourraient être causés aux personnes et aux biens, soit par le fait de la manifestation, soit d'un accident survenu au cours ou à l'occasion de cette manifestation.

Article 6 : les droits des tiers sont et demeurent expressément réservés.

Article 7 : la présente autorisation ne préjuge pas des décisions et/ou autorisations qui pourraient intervenir au regard des règlements en vigueur concernant la tenue de manifestations publiques, notamment en matière de dispositifs de sécurité et de sécurisation à prendre pour le public, de sécurité de l'événement et de l'ordre public en général.

Article 8 : la présente décision sera adressée en copie à Madame la directrice territoriale de Voies Navigables de France, Madame le Maire de Lille, Monsieur le Maire de Lambersart, Monsieur le chef de la brigade fluviale de la Gendarmerie Nationale, Monsieur le chef des sapeurs pompiers, M. VOYNNET Emanuel, président du Canoë Club Lillois de Lille, qui sont chargés, chacun en ce qui le concerne, de l'exécution de la présente décision qui sera publiée au recueil des actes administratifs de la préfecture du Nord et sera diffusée par voie d'avis à la batellerie.

Fait à Douai, le **16 MAI 2022**

Pour le préfet et par délégation,
le chef de l'Unité Sécurité Fluviale,



Sylvain ZENGERS

Copies adressées à :

préfecture de Lille
SDIS 59
mairies de Lille et Lambersart
la directrice territoriale Nord-Pas-de-Calais de Voies Navigables de France
brigade fluviale de la Gendarmerie Nationale
M. VOYNNET Emanuel, président du Canoë Club Lillois de Lille

DDTM 59
Service Sécurité Risques et Crises
Unité Sécurité Fluviale
299 rue Saint Sulpice – CS 20839 – 59508 Douai cedex
Tél. : 03 27 94 55 60

Accueil téléphonique : du lundi au vendredi de 14h00 à 16h00
Accueil physique : les lundis et vendredis de 09h00 à 11h30 et de 14h00 à 16h00